

## OZNÁMENIA O STRATEGICKOM DOKUMENTE

### I. Základné údaje o obstarávateľovi

1. Názov.

Bratislava - Vajnory

2. Identifikačné číslo.

IČO: 00304565

3. Adresa sídla.

Miestny úrad Bratislava - Vajnory  
Roľnícka 109  
831 07 Bratislava 36

4. Meno, priezvisko, adresa, telefónne číslo a iné kontaktné údaje oprávneného zástupcu obstarávateľa.

Starosta: Ing. Michal Vlček  
Adresa: Miestny úrad Bratislava - Vajnory  
Roľnícka 109  
831 07 Bratislava 36

Tel: 02 / 4371 24 94,4822 44 48,4822 44 12,4371 22 80  
Email: vajnory@vajnory.sk starosta@vajnory.sk sekretariat@vajnory.sk

5. Meno, priezvisko, adresa, telefónne číslo a iné kontaktné údaje kontaktnej osoby, od ktorej možno dostať relevantné informácie o strategickom dokumente, a miesto na konzultácie.

Starosta: Ing. Michal Vlček  
Adresa: Miestny úrad Bratislava - Vajnory  
Roľnícka 109  
831 07 Bratislava 36

Tel: 02 / 4371 24 94,4822 44 48,4822 44 12,4371 22 80  
Email: vajnory@vajnory.sk starosta@vajnory.sk sekretariat@vajnory.sk

Miesto na kon.: Miestny úrad Bratislava - Vajnory  
Roľnícka 109  
831 07 Bratislava 36

### II. Základné údaje o strategickom dokumente

1. Názov.

Program hospodárskeho rozvoja a sociálneho rozvoja mestskej časti Bratislava - Vajnory 2023 – 2032 (aktualizácia)

2. Charakter.

Dokument „Program hospodárskeho rozvoja a sociálneho rozvoja mestskej časti Bratislava - Vajnory“ s výhľadom do roku 2032 (PHRSR) je strednodobý strategický dokument, ktorý na základe analýzy hospodárskeho a sociálneho rozvoja mestskej časti stanovuje jeho strategické ciele a priority rozvoja. Je prostriedkom na napĺňanie vízie ďalšieho smerovania rozvoja mestskej časti. Programom hospodárskeho rozvoja a sociálneho rozvoja mestskej časti Bratislava - Vajnory sa uskutočňuje

podpora rozvoja na úrovni miestnej samosprávy s dôrazom na sociálnu, ekonomickú a kultúrnu sféru. Je to program cielených opatrení, navrhnutý pre oživenie sociálneho, ekonomického a kultúrneho rozvoja mestskej časti Bratislava - Vajnory, ktorý na základe výsledkov ročného hodnotenia bude priebežne aktualizovaný a doplňovaný.

Bol aktualizovaný na základe zákona Národnej rady SR č. 539/2008 Z. z. o podpore regionálneho rozvoja v znení zákona 309/2014 Z. z., ktorý definuje Program hospodárskeho rozvoja a sociálneho rozvoja mestskej časti ako strednodobý programový dokument, obsahujúci analýzu hospodárskeho a sociálneho rozvoja mestskej časti, hlavné smery jej vývoja, ustanovenie cieľov, prvoradých potrieb a úloh vo všetkých oblastiach života mestskej časti. Súčasťou programu je aj návrh jeho administratívneho a finančného zabezpečenia. Zákon stanovuje aj úlohy, týkajúce sa vypracovávania, schvaľovania, zabezpečenia plnenia a pravidelného vyhodnocovania predmetného programového dokumentu. Pri spracovaní programu boli rešpektované zásady regionálnej politiky vlády Slovenskej republiky a princípy regionálnej politiky Európskej únie zakotvené najmä v nariadení Rady (ES) č. 1266/1999 (nariadenie o štrukturálnych fondoch).

### 3. Hlavné ciele.

#### **Formulácia a návrh stratégie**

Rozvojová stratégia mestskej časti je strednodobou stratégiou rozvoja, definovaná prostredníctvom špecifických cieľov a k nim príslušných priorít, ktoré spoločne tvoria rámec strategického rozvoja mestskej časti Bratislava - Vajnory. V rámci rozvojovej stratégie je definovaný i tzv. prierezový špecifický cieľ, ktorý presahuje jednotlivé špecifické ciele a tvorí ich synergiu.

#### **Hlavný cieľ**

Hlavný cieľ PHRSR M. č. Bratislava - Vajnory, ako aj dielčie ciele v rámci jednotlivých politík vychádzajú z §3 Ciele podpory regionálneho rozvoja zákona č. 539/2008 Z. z. o podpore regionálneho rozvoja v znení neskorších predpisov ((v znení č. 309/2014 Z. z., 378/2016 Z. z., 58/2018 Z. z., 313/2018 Z. z., 221/2019 Z. z., 134/2020 Z. z., 258/2021 Z. z.), kde je hlavným cieľom podpory regionálneho rozvoja odstraňovať alebo zmierňovať nežiaduce rozdiely v úrovni hospodárskeho rozvoja, sociálneho rozvoja a územného rozvoja regiónov a zabezpečiť trvalo udržateľný rozvoj regiónov, zvyšovať ekonomickú výkonnosť, konkurencieschopnosť regiónov a rozvoj inovácií v regiónoch pri zabezpečení trvalo udržateľného rozvoja, zvyšovať zamestnanosť a životnú úroveň obyvateľov v regiónoch pri zabezpečení trvalo udržateľného rozvoja.

Podpora regionálneho rozvoja je zameraná najmä na komplexné a integrované využívanie vnútorného rozvojového potenciálu územia - prírodných, kultúrnych, materiálnych, finančných, ľudských a inštitucionálnych zdrojov, podporu zavádzania nových technológií a inovácií pri rešpektovaní vnútorných špecifík regiónu, rozvoj informatizácie a digitalizácie v regióne, rozvoj hospodárstva a podnikateľského prostredia v regióne Kysuckého Nového Mestskej časti s cieľom zvýšiť jeho produktivitu, optimalizovať štruktúru hospodárstva, vytvárať nové pracovné miesta a stabilizovať ohrozené pracovné miesta, rozvoj ľudských zdrojov vrátane zvyšovania vzdelanostnej úrovne, kvalifikácie a zlepšovania prípravy detí a mladých dospelých na trh práce, predchádzanie sociálneho vylúčenia a zmierňovanie jeho negatívnych dôsledkov, podporu rovnosti príležitostí na trhu práce a podporu znevýhodnených komunití, realizáciu verejných prác podporujúcich rozvoj regiónu, zlepšenie a rozvoj sociálnej infraštruktúry regiónu, zlepšenie dopravnej a technickej vybavenosti regiónu, inžinierskych stavieb, rozvoj cestovného ruchu, medzištátnu, cezhraničnú a medziregionálnu spoluprácu v oblasti regionálneho rozvoja v záujme trvalo udržateľného rozvoja regiónu, zachovanie identity a rozvoj kultúry a starostlivosť o kultúrne dedičstvo regiónov a sídiel, rozvoj pôdohospodárstva a rozvoj vidieka, rozvoj vidieckych oblastí a zvyšovanie kvality života na vidieku, realizáciu opatrení na ochranu, udržiavanie a zveľaďovanie životného prostredia a na obmedzovanie vplyvov poškodzujúcich životné prostredie a zlepšenie environmentálnej infraštruktúry regiónu, ochranu prírody, efektívne využívanie prírodných zdrojov regiónu a využívanie alternatívnych zdrojov energie, rozvoj občianskej vybavenosti a rozvoj služieb v regióne) zvyšovanie dostupnosti a kvality bývania, budovanie a posilňovanie štruktúr občianskej spoločnosti, rozvoj prosociálneho správania obyvateľstva, rozvoj telesnej kultúry, športu a turistiky, ochranu, podporu a rozvoj verejného zdravia, atď. Na základe analýzy súčasnej situácie a predpokladov ďalšieho rozvoja sa navrhuje pre mestská časť Bratislava - Vajnory nasledovný hlavný cieľ:

## Hlavný cieľ

„Zabezpečiť trvalo udržateľný rozvoj mestskej časti Vajnory, po ekonomickej, sociálnej, kultúrnej stránke. Ekonomický, kultúrny a spoločenský rast bude zabezpečený prostredníctvom disponibilného potenciálu nachádzajúceho sa v ľudských, prírodných a ekonomických zdrojoch. Hlavné zameranie ekonomickej činnosti bude mestská časť smerovať do sféry poľnohospodárstva, vinárstva, environmentálne nezávadných výrobných prevádzok, ale aj neziskového sektora vládneho aj mimovládneho. Vytvorí podmienky na výstavbu a rozšírenie existujúcich priemyselných zón za účelom zlepšenia situácie na trhu práce. V tejto súvislosti sa bude snažiť o výstavbu areálu občianskej vybavenosti celomestského významu pri jestvujúcich areáloch občianskej vybavenosti rozprestierajúcich sa v severnej časti Vajnor v nadväznosti na VÚKI, BEZ a SOU. Plochy juhovýchodne od areálu BEZ a VÚKI poskytnú ďalší potenciál rozvoja. Katastrálne územie Vajnor má veľkú rezervu potenciálnych plôch aj v priestore medzi priemyselnou zónou v severnej časti a zastavaným obytným územím. Rozvoj podnikateľských aktivít, výroby a občianskej vybavenosti bude usmerňovaný do regionálneho rozvojového pólu smerom na Raču. Na plochách východne od zriaďovacej železničnej stanice, pozdĺž železničnej trate smerom na Galantu bude riešený ďalší rozvoj zodpovedajúcich podnikateľských aktivít. Systematickými opatreniami pre podporu malého a stredného podnikania sa bude snažiť zvyšovať počet pracovných miest v rámci Vajnor. Následne vytvorí podmienky aj na rozširovania obchodnej zóny v mestskej časti. Vytvorí, prípadne využije vhodné podmienky pre rozvoj služieb cestovného ruchu, ktoré bude mať po výstavbe zariadení cestovného ruchu na miestnych vodných plochách. Možnosť pre rekreáciu poskytne zóna Prostredné v nadväznosti na rekreačný potenciál Vajnorského jazera s návrhom rozvoja kultúrno-spoločenských, rekreačných a ubytovacích aktivít. Mestská časť sa bude snažiť zabezpečiť ochranu životného prostredia a jeho zveľaďovanie hlavne v podobe rozvoja a kultivácie oddychových zón v mestskej časti, efektívnym riešením odvozu a likvidácie TKO, ale aj spracovaním separovaných zložiek odpadov. V rámci verejného sektora mestská časť vytvorí podmienky na rozvoj verejných služieb a to hlavne vzdelávacej sústavy od predškolského stupňa po základný, podporí rozšírenie ponuky poskytovaných sociálnych a zdravotníckych služieb, ako aj služieb kultúry a športu. V tejto súvislosti sa bude snažiť o rekonštrukciu a údržbu kultúrnych pamiatok, výstavbu novej a údržbu starej športovej infraštruktúry a kvalitnú ponuku kultúrnych a športových podujatí.“

Formulácia strategického cieľa vychádza z predpokladu, že budú vytvorené podmienky pre stabilizáciu, rozvoj a adaptáciu ekonomicky aktívnych a výkonných subjektov. Zvyšovanie výkonnosti hospodárstva na udržateľnej úrovni v dlhodobom horizonte a rast jeho konkurencieschopnosti je považované za prioritu. Zároveň však musia byť vytvorené také podmienky, aby sa nezvyšovali výdavky verejných prostriedkov, ale aby nastala ich konsolidácia za účelom podpory nových rozvojových projektov. Navrhovaná stratégia vychádza zo strategických prístupov v rámci regionálneho rozvoja, ktoré sú postavené na:

- aktivizácii nedostatočne využívaného potenciálu a podpore hospodárskeho rozvoja M.Č. a okolia,
- rozšírení a zvýšení podielu aktivít na úrovni partnerstva,
- aktivizácii nástrojov riadenia verejných výdavkov za účelom ich zníženia.

Súbežne je však potrebné venovať pozornosť aj rozvíjaniu ľudských zdrojov. Hlavným zámerom stratégie v tejto oblasti je zapojenie viacerých subjektov a postup riešenia danej problematiky v rámci **partnerstva**. V oblasti vybavenia územia dopravnou infraštruktúrou sa stratégia orientuje hlavne na vybudovanie sekundárneho prepojenia regiónu tak, aby bola zabezpečená napojenosť na dopravné koridory v dostatočnom čase a kvalite. Ďalej ide o modernizáciu hlavných dopravných tepien nižšej úrovne zabezpečujúcich prepojenie hlavných bodov cestovného ruchu s regionálnymi centrami ako je M. č. Bratislava - Vajnory a Rakúsko a Maďarská republika. Okrem zlepšenia dopravnej obslužnosti sa pozornosť venuje aj rozvoju informačnej spoločnosti. Stratégia v oblasti životného prostredia je zameraná na zlepšenie situácie zavádzaním nových ekologických metód výroby energie, novým prístupom občanov k ochrane životného prostredia. Stratégia je založená na eliminácii kľúčových disparít, ktoré sú bariérou rozvoja a na využití pozitívnych výhod, ktoré poskytujú príležitosti pre dlhodobý rast. To je možné uskutočniť len na úrovni **partnerstva** spolupracou **verejného a súkromného** sektora a **integrovaným prístupom** k riešeniu ekonomických, sociálnych a environmentálnych aspektov. Na dosiahnutie strategického cieľa budú podporovať globálne ciele podľa jednotlivých kľúčových odvetví. Uvedené ciele plne korešpondujú s hlavnými cieľmi definovanými v PHRSR/ÍUS Bratislavského samosprávneho kraja a podporujú jeho naplnenie.

Strategický plán PHRSR M. č. Bratislava - Vajnory pre uvažované obdobie predstavuje rozsiahly komplex analýz a opatrení. V každom období niektoré opatrenia podmieňujú realizovanie iných. Niektoré sa musia považovať za

dôležitejšie pre havarijný stav predmetnej veci, niektoré sú ešte prednostnejšie z hľadiska potrieb a záujmu tej alebo onej skupiny obyvateľov. Limitujúci faktor – dostatok finančných prostriedkov nemôže byť dôvodom pre neurčenie strategického cieľa. Už tým že je definovaný napomôže smerovaniu rozvoja. Spracovatelia, vychádzajúc z prieskumu a analýzy existujúceho stavu, pri zachovaní princípov všeobecného konsenzu a vzájomnej vyváženosti, považujú za prioritné rozvojové oblasti (Osi) nasledovné (vychádzajúce z princípov programového rozpočtovania, prenesených a originálnych kompetencií obce definovaných zákonom č. 416/2001 Z. z., ekonomickou a funkčnou klasifikáciou (COFOG) a cieľov podpory regionálneho rozvoja v zmysle zákona č. 309/2014 Z. z. o podpore regionálneho rozvoja): Pre mestskú časť je nevyhnutné, aby v súlade s celoeurópskou stratégiou do roku 2031 naplnila kľúčové ciele:

-

Pre programové obdobie 2021 – 2027 sa stanovilo päť osobitných cieľov politiky súdržnosti EÚ:

1. Inteligentnejšia Európa
2. Ekologickejšia, nízkouhlíková Európa
- 3. Prepojenejšia Európa**
- 4. Sociálnejšia Európa**
- 5. Európa bližšie k občanom**

Pri realizácii stratégie bude zároveň kladený dôraz na rešpektovanie **princípov udržateľného rozvoja a podporu synergie medzi ekonomickým, sociálnym a environmentálnym prostredím**. Pri formulácii stratégie PHRSR M. č. Bratislava - Vajnory na roky 2023 - 2032 boli zohľadnené priority Slovenskej republiky formulované v dokumente Partnerská dohoda Slovenskej republiky na roky 2021 - 2027. Udržateľný rozvoj sa chápe v kontexte rozvoja sídelného prostredia mestskej časti vo väzbe na ostatné časti hlavného mesta Bratislava. Vo vytvorení systému ktorý by priebežne vyhodnocoval kvalitu sídelného prostredia, identifikoval jeho narušenia a inicioval ich nápravu. Významným faktorom zabezpečenia a zlepšenia kvality sídelného prostredia budú aj dopravné projekty vytvárajúce predpoklady **inteligentného a inkluzívneho rastu**. Udržateľný rast sa zakladá na: ochrane životného prostredia, znížení emisií a zachovaní biologickej rozmanitosti; zavedení efektívnych inteligentných rozvodov elektrickej energie využívajúcich informačné a telekomunikačné technológie; využívaní sietí pokrývajúcich celú EÚ s cieľom poskytnúť podnikom (hlavne malým výrobným spoločnostiam) ďalšiu konkurenčnú výhodu; zlepšenie podnikateľského prostredia, a to najmä pre MSP; dobre informovaných spotrebiteľoch. **Inkluzívny rast** predstavuje rast založený na efektívnom využívaní vnútorných zdrojov regiónu: ľudských, prírodných, kapitálových. Významným faktorom inkluzívneho rastu je spokojnosť obyvateľov a ich ochota podieľať sa na ňom. Úzko s tým súvisí rozvoj športu, voľnočasových aktivít, aktívneho trávenia voľného času, relaxu, zábavy, kultúry, umenia. Sú to aktivity, ktoré podporujú kreativnosť a ktoré by boli zohľadňovali potreby všetkých vekových kategórií a boli im súčasne dostupné.

Podpora oblastí tvoriacich podmienky pre tvorbu produktov a služieb s vysokou pridanou hodnotou využívajúcich špecifický potenciál mestskej časti – priemyselný, prírodný ľudský a kultúry kapitál vrátane tradície výroby. Kľúčom je rešpektovanie existujúcich kapacít v území, ako i v bezprostrednom okolí (biznis sektor, sektor vedy a výskumu). Primárne oblasti, na ktoré prioritou cieľi sú energetika, manažment odpadu, cestovný ruch, IT segment a existujúca priemyselná štruktúra územia. Opatrenia a aktivity realizované v rámci tejto priority sú zamerané na dve základné časti:

Služby a infraštruktúra – rozvoj infraštruktúry umožňujúcej nielen tvorbu nových produktov a služieb, ale i ich šírenie ku koncovým užívateľom.

Rozvoj talentu a inovácií – podpora vzniku nových projektov a podnikov zameraných na produkty a služby s vysokou pridanou hodnotou. Komplementárne opatrenia (definované pod inými špecifickými cieľmi) k tejto priorite sú zamerané na podporu vzdelávania, vedy a výskumu ako i podmienok pre vznik a stabilizáciu ekonomických aktivít s vysokou pridanou hodnotou a opatrenia zamerané na rozvoj a stabilizáciu ľudského kapitálu prostredníctvom skvalitňovania podmienok pre život v mestskej časti (verejné priestory, zeleň, voľnočasové aktivity, služby a pod.).

## **STRATEGICKÝ CIEĽ**

Strategický cieľ PHRSR ako aj dielčie ciele v rámci jednotlivých politík vychádzajú z §3 Ciele podpory regionálneho rozvoja zákona č. 309/2014 Z. z. o podpore regionálneho rozvoja, kde je hlavným cieľom podpory regionálneho rozvoja odstraňovať, alebo zmiernovať nežiaduce rozdiely v úrovni hospodárskeho rozvoja, sociálneho rozvoja a územného rozvoja regiónov a zabezpečiť trvalo udržateľný rozvoj regiónov, zvyšovať

ekonomickú výkonnosť, konkurencieschopnosť regiónov a rozvoj inovácií v regiónoch pri zabezpečení trvalo udržateľného rozvoja, zvyšovať zamestnanosť a životnú úroveň obyvateľov v regiónoch pri zabezpečení trvalo udržateľného rozvoja.

Na základe analýzy súčasnej situácie a predpokladov ďalšieho rozvoja sa navrhuje pre mestská časť Bratislava - Vajnory nasledovný strategický cieľ:

**„Zabezpečiť trvalo udržateľný rozvoj mestskej časti Bratislava - Vajnory po ekonomickej, sociálnej, kultúrnej stránke. Ekonomický, kultúrny a spoločenský rast bude zabezpečený prostredníctvom disponibilného potenciálu nachádzajúceho sa v ľudských, prírodných, kultúrno-historických a ekonomických zdrojoch. Hlavné zameranie ekonomickej činnosti bude mestská časť smerovať do cestovného ruchu, kultúry, výroby, lesného hospodárstva a poľnohospodárstva, pre ktoré má ideálne rozvojové predpoklady. Zabezpečiť ochranu životného prostredia a jeho zveľaďovanie hlavne v podobe rozvoja a kultivácie oddychových zón v mestskej časti (jazero, park, atď..). Mestská časť bude podporovať výrobu, ktorá nezaťažuje životné prostredie. Systematickými opatreniami pre podporu malého podnikania sa bude snažiť zvyšovať ponuku základných a doplnkových služieb pre obyvateľov. Pre obyvateľov dôchodkového veku vytvorí podmienky pre dôstojné prežitie staroby.**

Mestská časť Vajnory ako súčasť rozvojových pólov hlavného mesta

#### **Severovýchodný regionálny rozvojový pól**

V smere mestská časť Rača - mestská časť Vajnory - Svätý Jur sa zachováva severne od štátnej cesty prírodný charakter územia s plochami vinogradov vrátane lokalít s pôvodnou štruktúrou vinohradníckej krajiny; vinohrady sú zachované aj ako hospodárska základňa pre tradičné aktivity ako súčasť historických a kultúrno-spoločenských tradícií osídlenia s ich uplatnením v rámci rozvoja turistického ruchu (spoločný projekt Vínná cesta s Dolným Rakúskom a Burgenlandom), navrhuje južne od železničnej trate na Trnavu a vo väzbe na preložku štátnej cesty do ulice Na Pántoch rozvoj výrobných aktivít vo väzbe na existujúce výrobné zariadenia a plochy občianskej vybavenosti, ktoré sa môžu formovať aj ako obslužné centrum regionálneho významu, uplatňuje v zmysle VZN hlavného mesta SR Bratislavy č. 7 z 24. 11. 2005 východne od Rybníckej ulice v lokalite Pri majeri rozvoj plôch výroby a občianskej vybavenosti celomestského až nadmestského charakteru.

#### **Východný regionálny rozvojový pól**

V smere mestská časť Vajnory a východná časť Nového Mesta - Ivanka pri Dunaji - Bernolákovo sa navrhuje dobudovanie prímestského obslužného centra regionálneho významu v priestore východného vstupu na územie mesta (priestor Rožňavskej cesty, Zlaté piesky, Vajnory - Tuhovské, západne a východne od jazera Vajnorka, dobudovanie rekreačného areálu Zlaté piesky ako celoročného areálu voľnočasových aktivít s nadmestským významom, a zhodnotenie územia vstupu na územie mesta medzinárodného významu – priestor Ivanskej cesty a predpriestor medzinárodného letiska M. R. Štefánika pre ďalší rozvoj podnikateľských aktivít charakteru obchodu, výrobné a nevýrobné služby a nástupného priestoru letiska pre lokalizáciu reprezentačných zariadení celonárodného a medzinárodného významu vrátane kongresového centra na plochách navrhovanej občianskej vybavenosti.

#### **Priestorové usporiadanie územia mestskej časti**

Severná a južná časť územia mestskej časti tvorí súčasť vstupov na územie mesta zo severovýchodnej a najmä z východnej časti Bratislavského regiónu a Slovenska. Kultúrno - spoločenské tradície, zachované historické jadro, športovo – rekreačné zázemie (letecké športy - areál športového letiska Vajnory, rekreačný areál Vajnorka) a dostupnosť územia vo väzbe na existujúce obytné prostredie vytvárajú predpoklady pre rozvoj cestovného ruchu a plôch málopodlažného prevažne rodinného bývania.

Mestská časť Vajnory má špecifickú polohu v rámci urbanistickej koncepcie, nachádza sa v medzipriestore dvoch ťažiskových urbanizačných osí - severovýchodnej a východnej. Mestská časť Vajnory je napojená na ťažiskové smery rozvoja priestorom Rybníckej

ulice (s charakterom okruhu) so zvýšením jej spoločenského významu v uzlových priestoroch: križovania s ulicou Na Pántoch a križovania s Cestou na Senec - navrhované prímestské centrum vybavenosti.

V rámci severovýchodnej urbanizačnej osi sa nachádza priemyselná základňa mestskej časti s návrhom dobudovania zariadeniami občianskej vybavenosti, bývania a športu severne od zastavaného územia Vajnor. Súčasťou východnej urbanizačnej osi je rozvojová zóna obchodu a služieb Tuhovské a rozvojová zóna Prostredné navrhnutá na dobudovanie zariadeniami občianskej vybavenosti a športovo - rekreačnými zariadeniami vo väzbe na Vajnorské jazero. Najvýznamnejšie chránené hodnoty sú prírodné územia v masive a v nadväznom území Malých Karpát, ktoré v celom svojom rozsahu sú zahrnuté do Bratislavského lesného parku a tvoria súčasť chránenej krajinej oblasti. Lesný masív, spolu s plochami vinohradov na jeho úpätí, vytvárajú charakteristickú prírodnú dominantu historického obrazu mesta. Charakteristické hodnoty prírodného prostredia, lesný masív spolu s plochami vinohradov, sú v návrhu zachované.

Celková priestorová osnova Vajnor je ovplyvnená ich osobitným postavením vo vzťahu k celomestskému organizmu a špecifickými danosťami mestského a prírodného charakteru, potenciál Malých Karpát s pásom viníc na juhovýchodných svahoch. Pri návrhu nových území na urbanizáciu je prioritné priestorové akceptovanie prírodných a urbanistických daností mestskej časti: CHKO Malých Karpát, pásu vinohradov na úpätí Malých Karpát, pamiatkovej zóny Vajnory a NPR Šúr.

Vo vzťahu celomestského usporiadania majú Vajnory so svojou špecifickou polohou v rámci urbanistickej koncepcie mesta osobitný charakter. Nachádzajú sa v priestore dvoch ťažiskových urbanizačných osí – dvoch regionálnych rozvojových pólů Bratislavy severovýchodného rozvojového pólu a východného rozvojového pólu. V rámci severovýchodnej osi sa nachádza priemyselná základňa mestskej časti a v rámci východnej osi rekreačný potenciál lokality Vajnorského jazera. Vajnory tvoria súčasť vonkajšieho mesta. Základná urbanistická koncepcia zohľadňuje začlenenie mestskej časti v organizme mesta a špecifické danosti mestského a prírodného charakteru, taktiež osobitné postavenie Vajnor vo vzťahu k celomestskému organizmu, prírodný potenciál Malých Karpát s pásom viníc na juhovýchodných svahoch Malých Karpát. Stanovené hlavné ciele riešenia zodpovedajú polohovému významu Vajnor v organizme mesta. Vajnory sú súčasťou vonkajšieho mesta s funkčno-priestorovými väzbami na Nové Mesto prostredníctvom cesty na Senec. Návrh je riešený s ohľadom na jestvujúci potenciál mestskej časti Vajnor, v prospech zvýšenia mestskej kvality prostredia s rešpektovaním prírodných špecifik mestskej časti.

Severná časť mestskej časti, t.j. územie severne od cesty II/502, predstavuje stabilizované územie viníc a lesného pôdneho fondu – Bratislavský lesopark v rámci CHKO Malé Karpaty ako najvýznamnejšie chránené prírodné hodnoty na území mestskej časti. Lesný masív spolu s plochami vinohradov na jeho úpätí vytvárajú charakteristickú prírodnú dominantu historického obrazu mesta. V riešení územného plánu sú uvedené hodnoty zachovávané. Bratislavský lesopark poskytuje možnosti pre rekreáciu v prírodnom prostredí. Súčasný rozsah viníc na južných svahoch Malých Karpát znamená limitnú hodnotu.

V severnej časti zastavaného územia sú vo väzbe na komunikačný koridor cestnej a železničnej dopravy Bratislava – Trnava skumulované areály BEZ s ubytovňami a odborným učilišťom, SOU – elektrotechnické a obchodné, Výskumný ústav káblov a izolantov, Výskumný ústav vodohospodárstva, Agromont a Hydínarský závod. Nové areály občianskej vybavenosti celomestského významu sú navrhnuté pri jestvujúcich areáloch občianskej vybavenosti rozprestierajúcich sa v severnej časti Vajnor v nadväznosti na VÚKI, BEZ a SOU, situovanie odbornej liečebne mládeže a dospelých bude overené spracovanou ÚPD zóny. Plochy juhovýchodne od areálu BEZ a VÚKI poskytujú ďalší potenciál rozvoja. Katastrálne územie Vajnor má veľkú rezervu potenciálnych plôch v priestore medzi priemyselnou zónou v severnej časti a zastavaným obytným územím. Rozvoj podnikateľských aktivít, výroby a občianskej vybavenosti je usmerňovaný do regionálneho rozvojového pólu smerom na Raču, vrátane nadväzných území na vyústenie Rybníčnej do štátnej cesty II/502.

Západná časť MČ je tvorená špeciálnymi funkciami – športovým letiskom Vajnory s areálmi distribučných centier a zariadením Ministerstva obrany SR, ktorých rozvoj sa riadi špecifickými požiadavkami. Areál MO SR so svojim ochranným pásmom je stabilizovaný. Dané územie

je navrhnuté pre zodpovedajúce funkčné ucelenie a dostavbu. Na plochách východne od zriaďovacej železničnej stanice, pozdĺž železničnej trate smerom na Galantu je riešený rozvoj zodpovedajúcich podnikateľských aktivít.

Ďalší rozvoj málo podlažnej obytnej zástavby je navrhnutý na rozvojových plochách vo väzbe na jestvujúce zastavané územie zo severu a juhu obce v zóne Pod Váľkom, Nemecká dolina, Koncové, Šinkovské, Šuty a Tibenského. Nadmerný hluk z leteckej, automobilovej a železničnej dopravy určuje rozvoj bytovej výstavby hlavne do odklonených lokalít severne od zastavaného územia Vajnor.

Občianska vybavenosť lokálneho charakteru je riešená v rámci zastavaného územia v lokalite Priečne a v rámci navrhovaných obytných súborov v lokalitách Koncové a Šinkovské. Potenciál občianskej vybavenosti celomestského a nad mestského charakteru ako aj športových, telovýchovných, rekreačných a voľnočasových aktivít majú zóny Priečne a územie športového letiska Vajnory. Rozvoj lokalít Tuhovské a Prostredné je ovplyvnený atraktívnou polohou nadväzujúcou na významné komunikačné línie Viedeň – Bratislava – Žilina, Nitra a významné komunikačné uzly letiska M.R. Štefánika a ústrednej zriaďovacej stanice. Dané územie má vzhľadom na atraktívnu polohu pri nástupe do Bratislavy (je súčasťou východného regionálneho rozvojového pólu Bratislavy) a prírodným danostiam Vajnorského jazera vysoký potenciál rozvoja. Zóna Tuhovské je navrhnutá na vybudovanie prímestského obchodnoobslužného a distribučného centra celomestského a nad mestského významu. Dobudovaním obchodného centra celomestského významu v lokalite Tuhovské sa posilnení význam mestskej časti v organizme mesta. Možnosť pre rekreáciu poskytuje zóna Prostredné v nadväznosti na rekreačný potenciál Vajnorského jazera s návrhom rozvoja kultúrno-spoločenských, rekreačných a ubytovacích aktivít.

Návrh funkčného využitia územia lesoparku a juhovýchodných svahov Malých Karpát bude rešpektovať špecifičnosti Bratislavského lesoparku, v ktorom sa stretávajú požiadavky na využitie územia pre rozvoj rekreačno-zotavovacích funkcií so záujmami ochrany prírody, zachovanie vinogradov medzi urbanizovaným prostredím so štátnou cestou II/502 a neurbanizovaným prostredím Malých Karpát, s prioritnou funkciou tvorby krajinného obrazu mesta, stabilizáciu územia lesoparku a južných svahov Malých Karpát v MČ Vajnory bez návrhu urabanizácie vzhľadom k záujmom ochrany prírody a krajiny a zachovaniu obrazu mesta.

Návrh funkčného využitia územia Rybníchej ulice počíta s reštrukturalizáciou jestvujúcich areálov Bratislavských elektrotechnických závodov, Výskumného ústavu káblov a izolantov, Výskumného ústavu vodohospodárstva v severnej časti zastavaného územia Vajnor, stabilizáciou jestvujúcich areálov občianskej vybavenosti odborných učilíšť SOU elektrotechnické, SOU obchodné a ubytovní BEZ s možnosťou dostavby so zásadami rozvoja pre stabilizované zóny, rozvojom občianskej vybavenosti celomestského významu areálového typu (Inštitút drogových závislostí, Geronto-psychiatrické oddelenie a výhľadové pracoviská psychiatrie a ošetrovateľsko-opatrovateľských oddelení).

Rovnako zahŕňa návrh športovo-rekreačných a voľnočasových aktivít v priestore Šprinclovho majera a Kozlín s využitím prírodného potenciálu biocentra jazera na Šprinclovom majeri a jestvujúcich plôch zelene. Rozvoj funkcií občianskej vybavenosti, obchodu, služieb, výroby, podnikateľských aktivít a návrh rozvojovej plochy bývania by sa mal realizovať v priestore medzi priemyselnou zónou v severnej časti k. ú. Vajnory a zastavaným obytným územím Vajnor, Stabilizácia, ucelenie a dostavba v rámci areálu zariadenia Ministerstva obrany SR rozvoj ktorého sa riadi špecifickými požiadavkami a športového letiska Vajnory s areálmi distribučných centier na plochách pozdĺž železničnej trate (ÚPZ m.č. Bratislava - Vajnory – centrum, 2012).

„Zabezpečiť trvalo udržateľný rozvoj mestskej časti Bratislava - Vajnory po ekonomickej, sociálnej, kultúrnej stránke. Ekonomický, kultúrny a spoločenský rast bude zabezpečený prostredníctvom disponibilného potenciálu nachádzajúceho sa v ľudských, prírodných, kultúrno-historických a ekonomických zdrojoch. Hlavné zameranie ekonomickej činnosti bude mestská časť smerovať do cestovného ruchu, kultúry, výroby, poľnohospodárstva, pre ktoré má ideálne rozvojové predpoklady. Zabezpečiť ochranu životného prostredia a jeho zvelaďovanie hlavne v podobe rozvoja a kultivácie oddychových zón v meste. Mestská časť bude podporovať výrobu, ktorá nezatažuje životné prostredie. Systematickými opatreniami pre podporu malého podnikania sa bude snažiť znižovať vysokú nezamestnanosť. Pre obyvateľov dôchodkového veku vytvoriť podmienky pre dôstojné prežitie staroby.“

Prioritná os: PROGRAM 1. HOSPODÁRSTVO A VEDECKO-TECHNICKÝ ROZVOJ

Podprogram 1.1. Podpora malého a stredného podnikania zo strany mestskej časti.  
 Podprogram 1.2. Podpora tradičných odvetví priemyslu, poľnohospodárstva a lesníctva.  
 Podprogram 1.3. Podpora inovačných aktivít v podnikoch.  
 Podprogram 1.4. Energetická efektívnosť a progresívne technológie vo výrobe.

Prioritná os: PROGRAM 2. DOPRAVA A KOMUNIKÁCIE

Podprogram 2.1. Komunikácie  
 Podprogram 2.2. Doprava

Prioritná os: PROGRAM 3. TECHNICKÁ INFRAŠTRUKTÚRA

Prioritná os: PROGRAM 4. ODPADOVÉ HOSPODÁRSTVO

Prioritná os: PROGRAM 5. ŽIVOTNÉ PROSTREDIE

Podprogram 5.1. Informovanosť a poradenstvo  
 Podprogram 5.2. Ochrana a racionálne využívanie vôd, ochrana pred povodňami  
 Podprogram 5.3. Ochrana ovzdušia  
 Podprogram 5.4. Ochrana a rozvoj ostatných zložiek životného prostredia

Prioritná os: PROGRAM 6. SOCIÁLNE SLUŽBY A ZDRAVOTNÍCTVO

Podprogram 6.1. Sociálne služby  
 Podprogram 6.2. Zdravotnícke služby  
 Podprogram 6.3. Služby zamestnanosti

Prioritná os: PROGRAM 7. VZDELÁVANIE A ŠPORT

Podprogram 7.1. Vzdelávanie  
 Podprogram 7.2. Šport

Prioritná os: PROGRAM 8. KULTÚRA

Podprogram 8.1. Kultúrna infraštruktúra  
 Podprogram 8.2. Organizačné zabezpečenie  
 Podprogram 8.3. Propagácia v oblasti kultúry

Prioritná os: PROGRAM 9. PROPAGÁCIA A CESTOVNÝ RUCH

Podprogram 9.1. Propagácia mestskej časti  
 Podprogram 9.2. Rekreačno - relaxačné zázemie mestskej časti.  
 Podprogram 9.3. Cestovný ruch.

Prioritná os: PROGRAM 10. ADMINISTRATÍVA A BEZPEČNOSŤ

Podprogram 10.1. Administratíva  
 Podprogram 10.2. Bezpečnosť

Prioritná os: PROGRAM 11. INFORMATIZÁCIA MESTSKEJ ČASTI

Podprogram 11.1. Budovanie a rozvoj informačnej infraštruktúry.  
 Podprogram 11.2. Počítačová gramotnosť.



Uvedené prioritné osi – programy je možné rozčleniť z hľadiska funkcie medzi 3 základné prioritné oblasti. Hospodárska v sebe zahŕňa oblasti, ktoré vytvárajú predpoklady na rozvoj a fungovanie verejného a súkromného sektora – základná technická infraštruktúra spadajúca do odvetví technickej infraštruktúry a odvetví spoločenských potrieb. Oblasť zahŕňa podnikateľské prostredie ako aj cestovný ruch.

Sociálna oblasť zahŕňa odvetvia rozvoja človeka – všetky súčasti verejného sektora, ktoré majú priamy vplyv na rozvoj a kultiváciu fyzickej a duševnej stránky ľudských zdrojov v mestskej časti.

Environmentálna oblasť zahŕňa problematiku zneškodňovania odpadov, ako aj starostlivosť a ochranu jednotlivých zložiek životného prostredia.

Prioritná oblasť		
Hospodárska	Sociálna	Environmentálna
Prioritná os: PROGRAM 1. HOSPODÁRSTVO A VEDECKO-TECHNICKÝ ROZVOJ	Prioritná os: PROGRAM 6. SOCIÁLNE SLUŽBY A ZDRAVOTNÍCTVO	Prioritná os: PROGRAM 4. ODPADOVÉ HOSPODÁRSTVO
Prioritná os: PROGRAM 2. DOPRAVA A KOMUNIKÁCIE	Prioritná os: PROGRAM 7. VZDELÁVANIE A ŠPORT	Prioritná os: PROGRAM 5. ŽIVOTNÉ PROSTREDIE
Prioritná os: PROGRAM 3. TECHNICKÁ INFRAŠTRUKTÚRA	Prioritná os: PROGRAM 8. KULTÚRA	
Prioritná os: PROGRAM 9. PROPAGÁCIA A CESTOVNÝ RUCH		
Prioritná os: PROGRAM 10. ADMINISTRATÍVA A BEZPEČNOSŤ		
Prioritná os: PROGRAM 11. INFORMATIZÁCIA MESTSKEJ ČASTI		

## PO 1. Hospodárstvo a vedecko-technický rozvoj

Priority v oblasti rozvoja hospodárstva a vedecko-technického rozvoja spadajú predovšetkým do vytvárania pozitívnych predpokladov na rozvoj podnikateľských aktivít. Ide o vymedzenie priemyselných zón v mestskej časti, príprava pozemkov a zabezpečenie technickej infraštruktúry.

<b>Podprogram 1.1.</b>	<b>Podpora malého a stredného podnikania zo strany mestskej časti .</b>
Cieľ 1.1	Finančne, legislatívne a technicky podporovať malé a stredné podnikanie zo strany mestskej časti .
Opatrenie 1.1.1	Vypracovať postup podpory, výučby a rozvoja tradičných remesiel v mestskej časti.
Opatrenie 1.1.2	Podpora budovania kooperačných sietí malých a stredných firiem.
Opatrenie 1.1.3	Zakladanie a revitalizácia malých a stredných podnikov s majetkovou účasťou mestskej časti .
Opatrenie 1.1.4	Podpora rozvoja obchodných a komerčných služieb v mestskej časti.
<b>Podprogram 1.2.</b>	<b>Podpora tradičných odvetví priemyslu, poľnohospodárstva a lesníctva.</b>
Cieľ 1.2	Zabezpečiť rozvoj tradičných remesiel v mestskej časti.
Opatrenie 1.2.1	Podpora tradičných a nových odvetví priemyslu.
Opatrenie 1.2.2	Podpora poľnohospodárstva a lesníctva.
<b>Podprogram 1.3.</b>	<b>Podpora inovačných aktivít v podnikoch.</b>
Cieľ 1.3	Vytvorenie podmienok na rozvoj inovačných aktivít v súkromných podnikoch.
Opatrenie 1.3.1	Zavádzanie nových technológií do súčasných výrobných prevádzok.
Opatrenie 1.3.2	Rekonštrukcia existujúcich zastaralých priemyselných zón, s dôrazom na zavádzanie nových technológií.
<b>Podprogram 1.4.</b>	<b>Energetická efektívnosť a progresívne technológie vo výrobe.</b>
Cieľ 1.4	Zvýšenie energetickej efektívnosti na strane výroby aj spotreby a zavádzanie progresívnych technológií v energetike.
Opatrenie 1.4.1	Podpora výstavby zariadení na využívanie obnoviteľných zdrojov energie.

## PO 2. Doprava a komunikácie

Výstavba a údržba miestnych komunikácií v správe mestskej časti ako aj riešenie technického stavu štátnych komunikácií v správe vyššieho územného celku. Zabezpečiť pravidelné a vyhovujúce spojenie obyvateľov mestskej časti s regionálnymi centrami prostredníctvom verejnej dopravy.

<b>Podprogram 2.1.</b>	<b>Komunikácie</b>
Cieľ 2.1	Zabezpečiť výstavbu a rekonštrukciu miestnych a štátnych komunikácií.
Opatrenie 2.1.1	Výstavba a rekonštrukcia miestnych komunikácií v mestskej časti.
Opatrenie 2.1.2	Výstavba a rekonštrukcia štátnych komunikácií v mestskej časti.
Opatrenie 2.1.3	Výstavba cyklotrás na prepojenie sídiel regiónu.
Opatrenie 2.1.4	Dostavba parkovísk pre potreby občianskej infraštruktúry.
Opatrenie 2.1.5	Dostavba a rekonštrukcia chodníkov popri miestnych komunikáciách.
Opatrenie 2.1.6	Rekonštrukcia/výstavba mostov a lávok.
Opatrenie 2.1.7	Úprava dopravnej infraštruktúry.
<b>Podprogram 2.2.</b>	<b>Doprava</b>
Cieľ 2.2	Zabezpečenie dopravného spojenia hromadnou autobusovou dopravou, prípadne železničnou dopravou.
Opatrenie 2.2.1	Zlepšenie podmienok hromadnej autobusovej dopravy.
Opatrenie 2.2.2	Zlepšenie podmienok železničnej dopravy.

## PO 3. Technická infraštruktúra

Rozvoj a udržiavanie technickej infraštruktúry je nevyhnutné z hľadiska prílevu investícií v oblasti priemyslu a rozvoja cestovného ruchu, ako aj udržiavania požadovanej životnej úrovne obyvateľstva. Ide hlavne o zabezpečenie infraštruktúry do oblastí, ktoré sú potenciálne najvhodnejšie na rozvoj mestskej časti .

Cieľ 3	Zabezpečiť rozvoj a rekonštrukciu technickej infraštruktúry v mestskej časti.
Opatrenie 3.1	Výstavba inžinierskych sietí v nových lokalitách IBV a HVB.
Opatrenie 3.2	Verejné osvetlenie.
Opatrenie 3.3	Výstavba bezbariérových vstupov k všetkým verejným budovám.
Opatrenie 3.4	Miestny rozhlas a televízia.
Opatrenie 3.5	Požiarina ochrana.
Opatrenie 3.6	Miestne cintoríny a pietne miesta.
Opatrenie 3.7	Tepelné hospodárstvo a znižovanie energetickej náročnosti budov.
Opatrenie 3.8	Zásobovanie pitnou vodou.

Opatrenie 3.9	Telekomunikačné siete.
Opatrenie 3.10	Zásobovanie elektrickou energiou.
Opatrenie 3.11	Zásobovanie zemným plynom.

#### PO 4. Odpadové hospodárstvo

Rozvoj a výstavba infraštruktúry odpadového hospodárstva. Údržba kanalizačnej siete, efektívna prevádzka zberného dvora pre separovaný zber ako aj mestského kompostoviska.

Cieľ 4	Nakladanie s komunálnym a drobným stavebným odpadom
Opatrenie 4.1	V súlade s prijatými koncepciami zabezpečiť permanentné znižovanie podielu skladovanej časti odpadov, k čomu organizovať mobilné zbory textílií, kovového odpadu, viacvrstvových obalov nebezpečných odpadov.
Opatrenie 4.2	Efektívna separácia komunálneho odpadu v mestskej časti.
Opatrenie 4.3	Rekultivácia čiernych skládok a environmentálnych záťaží.
Opatrenie 4.4	Prevádzka zariadení na efektívny separovaný zber - zberné dvory a kompostoviská.
Opatrenie 4.5	Vybudovanie prístreškov a ohrád pre umiestňovanie domového odpadu, umiestnenie malých smetných košov vo verejných komunikačných priestoroch.
Opatrenie 4.6	Odvádzanie odpadových vôd.
Opatrenie 4.7	Odvádzanie dažďových vôd.

#### PO 5. Životné prostredie

Trvalo udržiavané životné prostredie je významným ukazovateľom kvality života. Dlhodobé udržiavanie, ale aj skvalitňovanie prírodného prostredia, je spoločným cieľom všetkých obyvateľov mestskej časti. Monitorovaná kvalita vody a ovzdušia. Optimalizácia nakladania s odpadmi. Informovanosť obyvateľov o životnom prostredí. Propagácia chránených území.

<b>Podprogram 5.1.</b>	<b>Informovanosť a poradenstvo</b>
Cieľ 5.1	Zabezpečiť účinný systém informovanosti a poradenstva
Opatrenie 5.1.1	Spracovať koncepciu zabezpečenia informovanosti, poradenstva a prevencie v oblasti ŽP. Trvale preferovať poradenstvo a prevenciu pred represiou.
<b>Podprogram 5.2.</b>	<b>Ochrana a racionálne využívanie vôd, ochrana pred povodňami</b>
Cieľ 5.2	Zabezpečiť ochranu a racionálne využívanie vôd, ochranu pred povodňami.
Opatrenie 5.2.1	Ochrana vodných tokov pred znečistením.
Opatrenie 5.2.2	Odvodňovacie a protizáplavové opatrenia.
Opatrenie 5.2.3	Revitalizácia a úprava korýt vodných tokov a vodných pôch.
<b>Podprogram 5.3.</b>	<b>Ochrana ovzdušia</b>
Cieľ 5.3	Zabezpečiť účinnú ochranu ovzdušia pred malými a strednými zdrojmi znečistenia nachádzajúcimi sa v katastrálnom území mestskej časti.
Opatrenie 5.3.1	Zabezpečiť zníženie produkovaných emisií hlavným zdrojom znečistenia.
<b>Podprogram 5.4.</b>	<b>Ochrana a rozvoj ostatných zložiek životného prostredia</b>
Cieľ 5.4	Realizácia účinných opatrení v oblasti ostatných zložiek životného prostredia.
Opatrenie 5.4.1	Realizácia protierózných opatrení.
Opatrenie 5.4.2	Oddychové zóny a verejná zeleň.
Opatrenie 5.4.3	Doplnenie a udržiavanie brehových porastov vodných tokov.
Opatrenie 5.4.4	Výstavba a estetizácia vstupov do mestskej časti .
Opatrenie 5.4.5	Izolačná zeleň priemyselných zón a hospodárskych dvorov poľnohospodárskych podnikov.

#### PO 6. Sociálna oblasť a zdravotníctvo

Pokračujúci trend rastu podielu seniorov na počte obyvateľov musí byť sprevádzaný podmienkami, ktoré umožnia dôstojnejšie prežitie zvyšku života. Veková skladba obyvateľov je sprevádzaná väčším výskytom špecifických chorôb.

<b>Podprogram 6.1.</b>	<b>Sociálne služby</b>
Cieľ 6.1	Doplniť chýbajúcu infraštruktúru sociálnych zariadení v mestskej časti a zvýšiť ich kvalitu.
Opatrenie 6.1.1	Starostlivosť o obyvateľov v dôchodkovom veku.
Opatrenie 6.1.2	Starostlivosť o matky s deťmi a mladé rodiny.
Opatrenie 6.1.3	Starostlivosť o zdravotne postihnutých obyvateľov.
Opatrenie 6.1.4	Marginalizované skupiny.
Opatrenie 6.1.5.	Mestská nájomná bytová výstavba.

<b>Podprogram 6.2.</b>	<b>Zdravotnícke služby</b>
Cieľ 6.2	Zlepšiť úroveň poskytovania zdravotníckych a sociálnych služieb.
Opatrenie 6.2.1	Zlepšenie úrovne poskytovania domácej ošetrovateľskej starostlivosti, rozšírenie jej služieb o poskytovanie rehabilitačných cvičení.
Opatrenie 6.2.2	Podpora poradenskej činnosti.
Opatrenie 6.2.3	Zabezpečiť dostupnosť zdravotnej starostlivosti pre deti a dospelých občanov.
Opatrenie 6.2.4	Zabezpečovať komplexnú zdravotnú starostlivosť o starých ľudí a dlhodobo chorých.
<b>Podprogram 6.3.</b>	<b>Služby zamestnanosti</b>
Cieľ 6.3	Zlepšenie zamestnanosti a sociálnej inklúzie rizikových skupín obyvateľov mestskej časti .
Opatrenie 6.3.1	Realizácia vzdelávacích kurzov v oblasti malého podnikania.
Opatrenie 6.3.2	Podpora klientov formou individuálneho poradenstva, posudzovania individuálnych schopností a vypracovávaní individuálnych akčných plánov a rozvoj celoživotného poradenstva.
Opatrenie 6.3.3	Podpora poradensko-vzdelávacích aktivít zameraných na získavanie sociálnych zručností pri hľadaní si zamestnania a komunikácie s potenciálnym zamestnávateľom pre znevýhodnených uchádzačov o zamestnanie.

## PO 7. Školstvo a šport

Údržba a rozvoj predškolského vzdelávania a základného vzdelávania v mestskej časti. Údržba a skvalitnenie športovej infraštruktúry.

<b>Podprogram 7.1.</b>	<b>Vzdelávanie</b>
Cieľ 7.1	Zabezpečiť rozvoj a údržbu infraštruktúry vzdelávania a zabezpečenie podmienok pre efektívnu vzdelávaciu činnosť v mestskej časti.
Opatrenie 7.1.1	Obnova a modernizácia zariadení predškolskej výchovy.
Opatrenie 7.1.2	Obnova a modernizácia zariadení základného školstva.
Opatrenie 7.1.3	Rekonštrukcia a dostavba areálov ZŠ a MŠ
Opatrenie 7.1.4	Podpora záujmovej činnosti.
Opatrenie 7.1.5	Rekonštrukcia a modernizácia stravovacích zariadení vzdelávacích inštitúcií.
Opatrenie 7.1.6	Rekonštrukcia a modernizácia školskej športovej infraštruktúry.
Opatrenie 7.1.7	Obnova a modernizácia zariadení stredoškolského vzdelávania.
<b>Podprogram 7.2.</b>	<b>Šport</b>
Cieľ 7.2.	Zabezpečiť trvalé skvalitňovanie vyváženej ponuky výkonnostného a rekreačného športu.
Opatrenie 7.2.1	Výstavba a rekonštrukcia športovej infraštruktúry.
Opatrenie 7.2.2	Vytváranie materiálnych a finančných podmienok na rozvoj výkonnostného a rekreačného športu v mestskej časti.
Opatrenie 7.2.3	Podpora organizácie športových podujatí regionálneho významu.
Opatrenie 7.2.4	Podpora športových aktivít zdravotne postihnutých občanov.
Opatrenie 7.2.5	Podporovať talentovanú mládež.
Opatrenie 7.2.6	Spolupracovať s občianskymi združeniami, inými právnickými a fyzickými osobami, pôsobiacimi v oblasti telesnej kultúry.
Opatrenie 7.2.7	Rozvoj mimoškolskej činnosti – športové kluby, turistika, kultúrne krúžky.

## PO 8. Kultúra

Trvalé pôsobenie na kultúrne povedomie obyvateľov širokou paletou kultúrnych aktivít organizovaných externými subjektmi ale aj miestnymi kultúrnymi spolkami. Existencia dôstojných priestorov pre kultúrne aktivity je prvoradá povinnosť mestskej časti. Prieběžná a kreatívna propagácia podujatí má vplyv na imidž mestskej časti a tým aj na cestovný ruch. Kultúrne tradície budú šírené aj prostredníctvom cezhraničnej spolupráce.

<b>Podprogram 8.1.</b>	<b>Kultúrna infraštruktúra, kultúrne a technické pamiatky.</b>
Cieľ 8.1	Zachovanie kultúrno-historického potenciálu mestskej časti a rozvoj kultúrnych, informačných a voľnočasových aktivít v nadväznosti na rozvoj cestovného ruchu na regionálnej a miestnej úrovni.
Opatrenie 8.1.1	Základná kultúrna infraštruktúra – Kultúrne centrum.
Opatrenie 8.1.2	Múzeá a archeologické lokality.
Opatrenie 8.1.3	Kultúrno-historické pamiatky.
Opatrenie 8.1.4	Organizovanie pravidelných kultúrnych podujatí.
<b>Podprogram 8.2.</b>	<b>Organizačné zabezpečenie</b>
Cieľ 8.2	Organizačne zabezpečiť ponuku kultúrnych podujatí v mestskej časti.
Opatrenie 8.2.1	Spracovať kalendár kultúrnych podujatí na celý rok, tento priebežne aktualizovať. Rozšíriť žánrovú ponuku s orientáciou na hodnotný kultúrny prínos.
<b>Podprogram 8.3.</b>	<b>Propagácia v oblasti kultúry</b>
Cieľ 8.3	Vytvorenie podmienok na efektívnu propagáciu mestskej časti v oblasti kultúry.

Opatrenie 8.3.1	Spracovať globálnu koncepciu „propagácie“ histórie mestskej časti v multimedialnej forme.
Opatrenie 8.3.2	Propagácia kultúry na internete prostredníctvom www stránky mestskej časti .

### PO 9. Propagácia a cestovný ruch

V rámci rozvoja cestovného ruchu je potrebné spracovať koncepciu regionálnej spolupráce s okolitými turistickými lokalitami a domácimi a zahraničnými cestovnými kancelárkami. Nevyhnutnou je taktiež propagácia mestskej časti a to nielen prostredníctvom www stránky. Potrebné je sústrediť sa na propagáciu kultúrno historických pamiatok, prírodných krás, pravidelných kultúrnych podujatí, atď..

<b>Podprogram 9.1.</b>	<b>Propagácia mestskej časti</b>
Cieľ 9.1	Zabezpečiť účinnú propagáciu mestskej časti .
Opatrenie 9.1.1	Aktualizácia www stránky mestskej časti .
Opatrenie 9.1.2	Podpora budovania informačných tabúl v mestskej časti.
Opatrenie 9.1.3.	Podpora spolupráce verejného a súkromného sektora pri propagovaní atraktivít regiónu.
<b>Podprogram 9.2.</b>	<b>Rekreačno - relaxačné zázemie mestskej časti .</b>
Cieľ 9.2	Budovanie relaxačno – rekreačného zázemia mestskej časti .
Opatrenie 9.2.1	Modernizácia a výstavba zariadení cestovného ruchu.
<b>Podprogram 9.3.</b>	<b>Cestovný ruch.</b>
Cieľ 9.3	Podporovať podnikateľské aktivity v cestovnom ruchu.
Opatrenie 9.3.1	Uzavrieť s podnikateľmi dohody o poskytovaní služieb v agroturistike a cestovnom ruchu a o propagovaní ich služieb obcami.
Opatrenie 9.3.2	Podporovať podnikateľské subjekty, neziskové organizácie a inštitúcie pri získavaní finančných prostriedkov z grantov a fondov EÚ.

### PO 10. Administratíva a bezpečnosť

V rámci administratívneho zabezpečenia chodu samosprávy vytvárať vhodné podmienky na efektívnych chod úradu. Vytvoriť vhodné pracovné prostredie a technické zabezpečenie.

<b>Podprogram 10.1.</b>	<b>Administratíva</b>
Cieľ 10.1	Zabezpečiť rozvoj administratívnej infraštruktúry a podmienok na výkon samosprávnych funkcií v mestskej časti
Opatrenie 10.1.1	Rekonštrukcia infraštruktúry miestnej samosprávy a štátnej správy..
<b>Podprogram 10.2.</b>	<b>Bezpečnosť</b>
Cieľ 10.2	Vytvorenie podmienok na znižovanie kriminality v mestskej časti a ochranu majetku obyvateľov a ostatných subjektov v mestskej časti.
Opatrenie 10.2.1	Rozšírenie a modernizácia kamerového systému.
Opatrenie 10.2.2	Zvyšovanie bezpečnosti v mestskej časti.

### PO 11. Informatizácia mestskej časti

Zabezpečenie technických podmienok pre rozvoj informačnej spoločnosti. Umožniť obyvateľom využívať on-line elektronické služby samosprávy. Vytvoriť vhodné podmienky na prechod na e-government na lokálnej úrovni (e-gov, e-vote, e-services, ...). Umožniť obyvateľom mestskej časti a pracovníkom samosprávy zvyšovať svoje počítačové vedomie a zručnosti.

<b>Podprogram 11.1.</b>	<b>Budovanie a rozvoj informačnej infraštruktúry, efektívna verejná správa.</b>
Cieľ 11.1	Zabezpečiť technické podmienky na prechod samosprávy na nový typ vládnutia - e-government.
Opatrenie 11.1.1	Rozvoj infraštruktúry informačných systémov samosprávy.
Opatrenie 11.1.2	Zavádzanie efektívnych elektronických služieb poskytovaných na úrovni samosprávy.
<b>Podprogram 11.2.</b>	<b>Počítačová gramotnosť.</b>
Cieľ 11.2	Zvýšenie počítačovej gramotnosti obyvateľov a pracovníkov samosprávy.
Opatrenie 11.2.1	Podpora zvyšovania počítačového vedomia u pracovníkov samosprávy.
Opatrenie 11.2.2	Podpora zvyšovania počítačového vedomia u obyvateľov mestskej časti .
Opatrenie 11.2.3	Podpora vzdelávacích aktivít zameraných na zvyšovanie zručností a vedomostí o internete a motiváciu k používaniu internetu a elektronických služieb.

#### 4. Obsah (osnova).

##### 1 ÚVOD

#### **ANALYTICKÁ ČASŤ PROGRAMU HOSPODÁRSKEHO ROZVOJA A SOCIÁLNEHO ROZVOJA MESTSKEJ ČASTI BRATISLAVA - VAJNORY**

##### 2 ZÁKLADNÁ CHARAKTERISTIKA MESTSKEJ ČASTI

- 2.1. HISTÓRIA MESTSKEJ ČASTI
  - 2.2. PRÍRODNÉ POMERY
  - 2.3. TECHNICKÁ INFRAŠTRUKTÚRA
  - 2.4. DOPRAVA
  - 2.5. ŽIVOTNÉ PROSTREDIE
  - 2.6. OBYVATEĽSTVO
  - 2.7. VZDELANIE A ZAMESTNANOSŤ
  - 2.8. BYVANIE
  - 2.9. PODNIKATEĽSKÉ SUBJEKTY A INŠTITÚCIE
  - 2.10. ŠKOLSTVO A VZDELANIE
  - 2.11. SOCIÁLNA SFÉRA
  - 2.12. ZDRAVOTNÍCTVO
  - 2.13. ŠPORT
  - 2.14. KULTÚRA
  - 2.15. UBYTOVACIE ZARIADENIA
  - 2.16. STRAVOVACIE A REŠTAURAČNÉ SLUŽBY
  - 2.17. CESTOVNÝ RUCH
  - 2.18. REKAPITULÁCIA ROZPOČTU MESTSKEJ ČASTI A FINANČNÉ ZDRAVIE MESTSKEJ ČASTI BRATISLAVA - VAJNORY
  - 2.19. SAMOSPRÁVA
  - 2.20. BEZPEČNOSŤ
  - 2.21. IDENTIFIKÁCIA HLAVNÝCH VONKAJŠÍCH FAKTOROV ROZVOJA ÚZEMIA A ANALÝZA VPLYVU VONKAJŠIEHO PROSTREDIA NA VÝVOJ SITUÁCIE V ÚZEMÍ
  - 2.22. EX-POST HODNOTENIE PREDCHÁDZAJÚCEHO PHSR
- ##### 3 SWOT ANALÝZY
- 3.1. HOSPODÁRSTVO A VEDECKO-TECHNICKÝ ROZVOJ
  - 3.2. DOPRAVA A KOMUNIKÁCIE
  - 3.3. TECHNICKÁ INFRAŠTRUKTÚRA
  - 3.4. ODPADOVÉ HOSPODÁRSTVO
  - 3.5. ŽIVOTNÉ PROSTREDIE
  - 3.6. SOCIÁLNA OBLASŤ A ZDRAVOTNÍCTVO
  - 3.7. ŠKOLSTVO A ŠPORT
  - 3.8. KULTÚRA
  - 3.9. PROPAGÁCIA A CESTOVNÝ RUCH
  - 3.10. ADMINISTRATÍVA A BEZPEČNOSŤ
  - 3.11. INFORMATIZÁCIA MESTSKEJ ČASTI
  - 3.12. PROBLÉMOVÁ ANALÝZA – HLAVNÉ ODVETVOVÉ DISPARITY A VYMEDZENIE CIEĽOVÝCH SKUPÍN SO SÚSTREDENOU PODPOROU MESTSKEJ ČASTI BRATISLAVA - VAJNORY

#### **STRATEGICKÁ ČASŤ PROGRAMU HOSPODÁRSKEHO ROZVOJA A SOCIÁLNEHO ROZVOJA MESTSKEJ ČASTI BRATISLAVA - VAJNORY**

##### 4 VÍZIA A POSLANIE MESTSKEJ ČASTI BRATISLAVA - VAJNORY

##### 5 FORMULÁCIA A NÁVRH STRATÉGIE

#### **PROGRAMOVÁ ČASŤ PROGRAMU HOSPODÁRSKEHO ROZVOJA A SOCIÁLNEHO ROZVOJA MESTSKEJ ČASTI BRATISLAVA - VAJNORY**

- 5.1 PROGRAM 1. HOSPODÁRSTVO A VEDECKO-TECHNICKÝ ROZVOJ
  - 5.2 PROGRAM 2. DOPRAVA A KOMUNIKÁCIE
  - 5.3 PROGRAM 3. TECHNICKÁ INFRAŠTRUKTÚRA
  - 5.4 PROGRAM 4. ODPADOVÉ HOSPODÁRSTVO
  - 5.5 PROGRAM 5. ŽIVOTNÉ PROSTREDIE
  - 5.6 PROGRAM 6. SOCIÁLNE SLUŽBY A ZDRAVOTNÍCTVO
  - 5.7 PROGRAM 7. VZDELÁVANIE A ŠPORT
  - 5.8 PROGRAM 8. KULTÚRA
  - 5.9 PROGRAM 9. PROPAGÁCIA A CESTOVNÝ RUCH
  - 5.10 PROGRAM 10. ADMINISTRATÍVA A BEZPEČNOSŤ
  - 5.11 PROGRAM 11. INFORMATIZÁCIA MESTSKEJ ČASTI
- ##### 6 MERATEĽNÉ INDIKÁTORY
- 6.1 PROGRAM 1. HOSPODÁRSTVO A VEDECKO-TECHNICKÝ ROZVOJ
  - 6.2 PROGRAM 2. DOPRAVA A KOMUNIKÁCIE
  - 6.3 PROGRAM 3. TECHNICKÁ INFRAŠTRUKTÚRA
  - 6.4 PROGRAM 4. ODPADOVÉ HOSPODÁRSTVO
  - 6.5 PROGRAM 5. ŽIVOTNÉ PROSTREDIE
  - 6.6 PROGRAM 6. SOCIÁLNE SLUŽBY A ZDRAVOTNÍCTVO

- 6.7 PROGRAM 7. VZDELÁVANIE A ŠPORT
- 6.8 PROGRAM 8. KULTÚRA
- 6.9 PROGRAM 9. PROPAGÁCIA A CESTOVNÝ RUCH
- 6.10 PROGRAM 10. ADMINISTRATÍVA A BEZPEČNOSŤ
- 6.11. PROGRAM 11. INFORMATIZÁCIA MESTSKEJ ČASTI

**REALIZAČNÁ ČASŤ PROGRAMU HOSPODÁRSKEHO ROZVOJA A SOCIÁLNEHO ROZVOJA MESTSKEJ ČASTI BRATISLAVA - VAJNORY**

- 7 INŠTITUCIONÁLNE A ORGANIZAČNÉ ZABEZPEČENIE REALIZÁCIE PHRSR MESTSKEJ ČASTI BRATISLAVA - VAJNORY
- 7.1 SYSTÉM MONITOROVANIA A HODNOTENIA PLNENIA PHRSR
- 7.2 KOMUNIKAČNÝ PLÁN
- 8 AKČNÝ PLÁN
- 8.1 PROGRAM 1. HOSPODÁRSTVO A VEDECKO-TECHNICKÝ ROZVOJ
- 8.2 PROGRAM 2. DOPRAVA A KOMUNIKÁCIE
- 8.3 PROGRAM 3. TECHNICKÁ INFRAŠTRUKTÚRA
- 8.4 PROGRAM 4. ODPADOVÉ HOSPODÁRSTVO
- 8.5 PROGRAM 5. ŽIVOTNÉ PROSTREDIE
- 8.6 PROGRAM 6. SOCIÁLNE SLUŽBY A ZDRAVOTNÍCTVO
- 8.7 PROGRAM 7. VZDELÁVANIE A ŠPORT
- 8.8 PROGRAM 8. KULTÚRA
- 8.9 PROGRAM 9. PROPAGÁCIA A CESTOVNÝ RUCH
- 8.10 PROGRAM 10. ADMINISTRATÍVA A BEZPEČNOSŤ
- 8.11 PROGRAM 11. INFORMATIZÁCIA MESTSKEJ ČASTI

**FINANČNÁ ČASŤ PROGRAMU HOSPODÁRSKEHO ROZVOJA A SOCIÁLNEHO ROZVOJA MESTSKEJ ČASTI BRATISLAVA - VAJNORY**

- 9 FINANČNÝ PLÁN PROGRAMU
- 9.1 PROGRAM 1. HOSPODÁRSTVO A VEDECKO-TECHNICKÝ ROZVOJ
- 9.2 PROGRAM 2. DOPRAVA A KOMUNIKÁCIE
- 9.3 PROGRAM 3. TECHNICKÁ INFRAŠTRUKTÚRA
- 9.4 PROGRAM 4. ODPADOVÉ HOSPODÁRSTVO
- 9.5 PROGRAM 5. ŽIVOTNÉ PROSTREDIE
- 9.6 PROGRAM 6. SOCIÁLNE SLUŽBY A ZDRAVOTNÍCTVO
- 9.7 PROGRAM 7. VZDELÁVANIE A ŠPORT
- 9.8 PROGRAM 8. KULTÚRA
- 9.9 PROGRAM 9. PROPAGÁCIA A CESTOVNÝ RUCH
- 9.10 PROGRAM 10. ADMINISTRATÍVA A BEZPEČNOSŤ
- 9.11 PROGRAM 11. INFORMATIZÁCIA MESTSKEJ ČASTI
- 10 ZÁVER
- 11 POUŽITÁ LITERATÚRA

5. Uvažované variantné riešenia zohľadňujúce ciele a geografický rozmer strategického dokumentu.

Vzhľadom na charakter tohto strategického dokumentu, ako aj vzhľadom k procesu jeho spracovania, ktorý bol založený na princípe partnerstva, je PHRSR spracovaný v jednom variante ako výsledok dohody jednotlivých členov partnerstva pri zapracovaní prevažnej väčšiny vzniknutých pripomienok.

6. Vecný a časový harmonogram prípravy a schvaľovania.

Formulár č. Ú 2 - Zámer spracovania PHRSR

Zámer spracovania PHRSR	
Názov dokumentu	- PHRSR M. č. Bratislava - Vajnory na obdobie 2023 - 2032
Forma spracovania	- členmi pracovných skupín - členmi komisií - poslancami MZ - s pomocou externých odborníkov (spolupráca),
Riadenie procesu spracovania	- pracovné skupiny boli zložené z vedenia samosprávy, zamestnancov MÚ poslancov MÚ a komisií, podnikateľských subjektov v rámci regiónu,
Obdobie spracovania	- PHRSR M. č. Bratislava - Vajnory bol spracovaný v priebehu roka 2022 - harmonogram spracovania je uvedený v nasledujúcej tabuľke.
Financovanie spracovania	- náklady na vlastné spracovanie boli financované z rozpočtu obce KZ 41.

Zdroj: Weisová, Bernátová: Strategické plánovanie samosprávy, Municipalia 2012

Formulár č. Ú 3 - Harmonogram spracovania - PHRSR

Harmonogram spracovania PHRSR												
2023												
Termín	I	II	III	IV	V	VI	VII	VIII	IX	X	XI	XII

Úvod													
Analytická časť													
Strategická časť													
Programová časť													
Realizačná časť													
Finančná časť													
Záver													

Zdroj: Weisová, Bernátová: Strategické plánovanie samosprávy, Municipalia 2012

## 7. Vzťah k iným strategickým dokumentom.

Program sociálneho, ekonomického a kultúrneho rozvoja mestskej časti Bratislava - Vajnory je súčasťou sústavy základných dokumentov podpory regionálneho rozvoja v Slovenskej republike. Táto sústava je členená na strategické a programové dokumenty vypracované na úrovni štátu, sektorov, samosprávnych krajov, regiónov a obcí a programové dokumenty Európskej únie (pre využitie zdrojov zo štrukturálnych fondov).

Východiskové podklady:

Podpora regionálneho rozvoja sa uskutočňuje v súlade s programovaním na základe:

### Miestnej úrovne

- **Program hospodárskeho rozvoja a sociálneho rozvoja mestskej časti**
- Územný plán mestskej časti ,
- Komunitné plány sociálnych služieb,
- Programy odpadového hospodárstva,
- **Viacročný rozpočet**
- **Odvetvové koncepcie**
- **Relevantné koncepčné materiály samospráva VZN,**

### Národnej úrovne prostredníctvom dokumentov

- **Partnerská dohoda Slovenskej republiky na roky 2021 – 2027** (ďalej aj „PD SR“) je základný strategický dokument s celoštátnym dosahom, ktorý vypracuje Slovenská republika (ďalej len „SR“) za účasti partnerov a ktorým sa stanoví stratégia, priority a opatrenia pre účinné a efektívne využívanie prostriedkov z fondov politiky súdržnosti Európskej únie (ďalej len „EÚ“) na programové obdobie 2021 – 2027. PD SR uzatvorí Slovenská republika s Európskou komisiou (ďalej aj „EK“).
- **Plán obnovy** - je spoločnou reakciou krajín EÚ na silný pokles ekonomiky v dôsledku pandémie COVID - 19. Jeho hlavným cieľom je podporiť reformy a investície, ktoré Slovensku umožnia začať opäť dobiehať životnú úroveň priemeru EÚ.
- **Operačný program Slovensko**
- **Integrovaný národný energetický a klimatický plán na roky 2021 - 2030** spracovaný podľa nariadenia EP a Rady (EÚ) č. 2018/1999 o riadení energetickej únie a opatrení v oblasti klímy
- **Národný program reforiem Slovenskej republiky (2018, 2019, 2020)**
- Programové vyhlásenie vlády Slovenskej republiky na obdobie rokov 2020 – 2024
- **Národná stratégia regionálneho a územného rozvoja Slovenskej republiky do roku 2030 (2017)**
- Koncepcia územného rozvoja Slovenska 2001 – v znení KURS 2011 – zmeny a doplnky č. 1 KURS 2001
- **Národný infraštruktúrny plán Slovenskej republiky na roky 2018 – 2030, (2017) 11**
- Zelenšie Slovensko – Stratégia environmentálnej politiky Slovenskej republiky do roku 2030 (Envirostratégia 2030)
- **Strategický plán rozvoja dopravy SR do roku 2030 (2016)**
- Akčný plán rozvoja elektromobility v Slovenskej republike (2019)
- **Národná stratégia cyklistickej dopravy a cykloturistiky v Slovenskej republike (2015)**
- **Stratégia rozvoja cestovného ruchu do roku 2020 (2013)**



- **Aktualizovaná národná stratégia ochrany biodiverzity do roku 2020** (2014)
- Stratégia adaptácie Slovenskej republiky na zmenu klímy – aktualizácia (2018)
- Národná stratégia trvalo udržateľného rozvoja (2001)
- **Koncepcia ochrany prírody a krajiny do roku 2030** (2019)
- **Koncepcia implementácie Agendy 2030** v medzinárodnom prostredí (2017)
- Aktualizácia Národného programu podpory zdravia v Slovenskej republike (2014)
- Koncepcia Štátnej politiky zdravia Slovenskej republiky (2008)
- Akčný plán pre životné prostredie a zdravie obyvateľov Slovenskej republiky V. (2019)
- Strategický rámec v oblasti starostlivosti o zdravie pre roky 2014 až 2030 (2013)
- Dokumenty/stratégie/plány SR vzťahujúce sa k plneniu jednotlivých kritérií základných podmienok

## Nadnárodnej úrovne

- K programovým dokumentom Európskej únie pre využitie štrukturálnych fondov patria:
- Zmluva o fungovaní Európskej únie
- Rámcový dohovor OSN o zmene klímy (1994)
- Kjótsky protokol k Rámcovému dohovoru OSN o zmene klímy (1997)
- **Agenda 2030** pre udržateľný rozvoj
- **Ciele politiky EÚ v programovom období 2021 – 2027**
- Rámcový dohovor o ochrane a trvalo udržateľnom rozvoji Karpát (2003)
- **Stratégia EÚ pre Dunajský región**
- Revízia Akčného plánu Stratégie EÚ pre dunajský región (júl 2019)
- **BIELA KNIHA: Plán jednotného európskeho dopravného priestoru** – vytvorenie konkurencieschopného dopravného systému účinne využívajúceho zdroj, COM(2011) 144 v konečnom znení
- **Európska zelená dohoda** (European Green Deal) publikovaná v decembri 2019, ktorá stanovuje plán opatrení s cieľom prechodu na plne klimaticky neutrálne hospodárstvo EÚ
- **Európa 2020 Stratégia pre inteligentný a udržateľný rast podporujúci začlenenie,**
- COM(2010) 2020 v konečnom znení
- Európska stratégia pre nízkoemisnú mobilitu (COM(2016) 501 z 20. 7. 2016)
- **Plán prechodu na konkurencieschopné nízkouhlíkové hospodárstvo do roku 2050,**
- COM(2011) 112 v konečnom znení
- **Energetický plán do roku 2050** COM(2011) 885 v konečnom znení
- Nástroj na prepájanie Európy v oblasti dekarbonizácie hospodárstva a podpory využívania čistej energie
- **Horizont Európa (2021 – 2027)**
- LIFE (oblasť ochrany biodiverzity, prechodu na obehové hospodárstvo, adaptácie na zmenu klímy a podpory obnoviteľných zdrojov energie)
- Erasmus (oblasť rozvoja vzdelávania a odbornej prípravy zameraného na inteligentnú špecializáciu, priemyselnú transformáciu a podnikanie)
- Program pre sociálnu zmenu a inovácie v oblasti zamestnanosti a sociálneho začleňovania
- Európsky pilier sociálnych práv (2017)

Jednotlivé strategické dokumenty sú vypracovávané vo vzájomnej nadväznosti a postupnosti.

8. Orgán kompetentný na jeho prijatie.

Mestské zastupiteľstvo mestskej časti Bratislava - Vajnory

9. Druh schvaľovacieho dokumentu (napr. uznesenie Národnej rady Slovenskej republiky, uznesenie vlády Slovenskej republiky, nariadenie).

Uznesenie Mestského zastupiteľstva mestskej časti **Bratislava - Vajnory o schválení aktualizácie Programu hospodárskeho rozvoja a sociálneho rozvoja mestskej časti Bratislava - Vajnory na programovacie obdobie 2023 – 2032**

### **III. Základné údaje o predpokladaných vplyvoch strategického dokumentu na životné prostredie vrátane zdravia**

#### **1. Požiadavky na vstupy.**

Vstupmi strategického dokumentu sú príslušné právne predpisy v oblasti ochrany prírody a tvorby krajiny, ochrany životného prostredia a ochrany zdravia obyvateľstva a zhodnotenie všetkých dostupných relevantných údajov o danom území, a to z materiálov použitých pri vypracovaní strategického dokumentu.

Vstupy pre PHRSR predstavujú aj finančné prostriedky z Európskeho fondu regionálneho rozvoja. Na realizáciu programu bude potrebné zabezpečiť aj spolufinancovanie z prostriedkov štátneho rozpočtu a rozpočtu samotnej mestskej časti.

Pri procese spracovania strategického dokumentu boli premietnuté a zohľadnené predstavy, potreby a požiadavky jednotlivých zainteresovaných skupín ako sú obyvatelia, rozpočtové a príspevkové organizácie zriadené v rámci pôsobnosti mestskej časti, mimovládne organizácie, záujmové skupiny obyvateľov, podnikateľské subjekty, mestská časť a jej jednotlivé orgány: poslanci MZ, starosta, komisie.

#### **2. Údaje o výstupoch.**

Výstupom implementácie PHRSR bude súbor aktivít, zameraných na posilnenie a skvalitnenie ekonomických, sociálnych a environmentálnych podmienok mestskej časti Bratislava - Vajnory, vyplývajúcich z realizácie jednotlivých opatrení. Tieto aktivity prispievajú nielen ku skvalitneniu infraštruktúry, posilneniu ekonomickej bázy, zvýšeniu konkurencieschopnosti, ale aj k efektívnemu a racionálnemu využívaniu prírodných zdrojov, k ochrane a tvorbe životného prostredia, a tiež k zmierňovaniu mikroklimatických zmien. Výstupy a výsledky implementácie PHRSR budú hodnotené v rámci sledovania hodnôt merateľných ukazovateľov.

#### **3. Údaje o priamych a nepriamych vplyvoch na životné prostredie.**

Podpora projektov je zameraná na zlepšenie kvality života v mestskej časti s dôrazom na životné prostredie:

- zvýšenie energetickej efektívnosti budov,
- zvýšenie dostupnosti zdrojov podzemných vôd pre zásobovanie obyvateľstva pitnou vodou,
- zlepšenie environmentálnych aspektov v mestskej časti prostredníctvom budovania prvkov zelenej infraštruktúry a adaptáciou urbanizovaného prostredia na zmeny klímy, ako aj zavádzaním systémových prvkov znižovania znečistenia ovzdušia a hluku,
- údržba a dostavba kanalizačnej siete so systémom čistenia splaškových odpadových vôd,
- zlepšenie systémov nakladania s odpadmi s ohľadom na ich druhotné využívanie.

Treba očakávať najmä pozitívne priame aj nepriame vplyvy na životné prostredie. Niektoré konkrétne aktivity môžu podliehať samostatnému posudzovaniu v zmysle zákona č. 180/2013 Z. z. v platnom znení, v procese ktorého budú navrhnuté opatrenia na elimináciu, resp. minimalizáciu negatívnych vplyvov na životné prostredie.

Pri realizácii investičných zámerov, vyplývajúcich z implementácie PHRSR, je určité riziko negatívneho zásahu do životného prostredia, toto však bude eliminované dôsledným posudzovaním zámerov stavieb a činností na životné prostredie podľa zákona č. 180/2013 Z. z. a následnou realizáciou navrhnutých opatrení.

#### **4. Vplyv na zdravotný stav obyvateľstva.**

V zásade možno konštatovať, že PHRSR sa dotkne všetkých obyvateľov a návštevníkov mestskej časti Bratislava - Vajnory. PHRSR mestskej časti Bratislava - Vajnory je plánovací dokument, ktorý nemá priamy vplyv na zdravie obyvateľov mestskej časti. PHRSR vytvára predpoklady pre rozvoj územia, cieľom je získať optimálne urbanistické riešenie územia s doriešením existujúcich územno-

technických podmienok a väzieb pre nové plánované využitie. Účelom je teda navrhnuť plnohodnotnú časť mestskej časti s vytvorením plôch pre rozvoj bývania a rekreácie. PHRSR rieši problémy v oblasti rozšírenia dopravy a technickej infraštruktúry na základe požiadaviek na novú výstavbu. Význam bude mať doprava z titulu služieb obyvateľstvu mestskej časti v oblasti dochádzky do mestskej časti za špecifickými službami prevádzok lokalizovaných v mestskej časti. Regionálne územné vzťahy v regióne vytvárajú tlak aj na zvýšenie kvality prepojení susediacich obcí. Tento zámer pozitívne zmení kvalitu prepravných vzťahov, čo bude mať pozitívny, odľahčujúci efekt na jestvujúcej komunikačnej sieti, a podporí tak udržateľnosť rozvoja v subtilných priestorových podmienkach sídla. Návrhy sa týkajú tak prieťahov ciest 1. až 3. triedy obmedzením tranzitu nákladnej automobilovej dopravy, ako aj z hľadiska pobytu ľudí vo verejnom priestore miestnych ulíc doplnením sústavy cyklistických cestičiek a chodníkov pri hlavných komunikáciách, zmenami kategórií MK na obytné ulice a pripojením mestskej časti na regionálne a nadregionálne cyklistické ťahy spojené s krajinou štruktúrou.

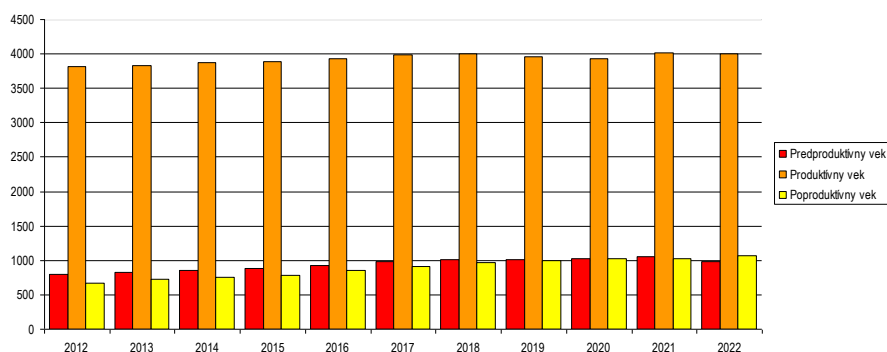
### Počet obyvateľov dotknutých vplyvmi navrhovanej činnosti

Nasledujúce tabuľky prezentujú vývoj počtu obyvateľov a predpokladaný vývoj podľa hlavných vekových skupín. Najväčší podiel pripadá na obyvateľov v produktívnom veku, najmenší podiel na obyvateľov v poproduktívnom veku. V skupine v poproduktívnom veku bol zaznamenaný výrazný nárast. Za 11 ročné obdobie stúpol počet obyvateľov poproduktívneho veku o 403. V skupine v predproduktívnom veku bol zaznamenaný nárast o 185 obyvateľov. Počet obyvateľov v produktívnom veku zaznamenal výrazný nárast o 187.

Obyvateľstvo podľa štruktúry základných vekových skupín											
	2012	2013	2014	2015	2016	2017	2018	2019	2020	2021	2022
Predproduktívny vek	791	826	859	876	927	976	1011	1014	1024	1048	976
Produktívny vek	3810	3830	3875	3894	3930	3983	3996	3953	3924	4016	3997
Poproduktívny vek	667	725	750	786	850	913	962	990	1028	1028	1070

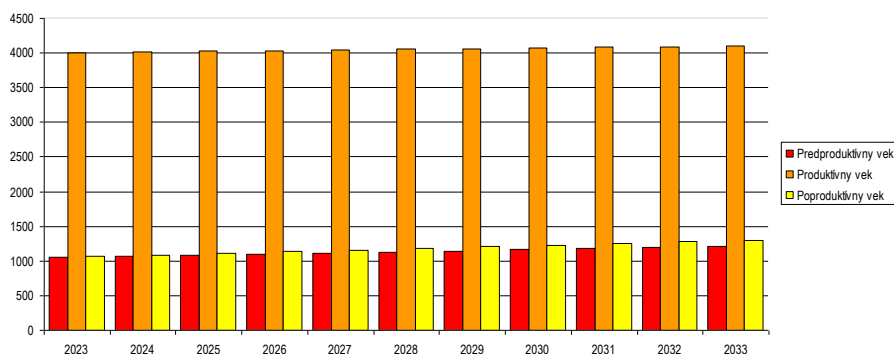
Zdroj: ŠÚ SR, DataCubes, 2023

Vývoj vekovej štruktúry obyvateľstva v sledovanom období



Ako prezentuje graf, za uvedených 11 rokov došlo k nárastu vo vekových skupinách produktívneho, poproduktívneho a predproduktívneho veku. Nasledujúca tabuľka prezentuje predpokladaný vývoj v hlavných vekových skupinách do roku 2033.

Predpokladaný vývoj počtu obyvateľstva do roku 2033



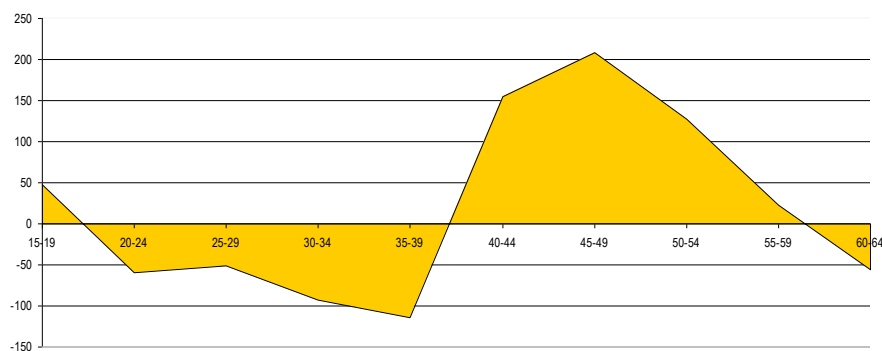
Do roku 2033 sa predpokladá nárast obyvateľov rovnako vo vekovej skupine produktívneho, poproduktívneho a predproduktívneho veku. Vo vekovej skupine produktívneho veku sa predpokladá nárast o 97 obyvateľov.

Predpokladaný vývoj počtu obyvateľstva do roku 2033											
	2023	2024	2025	2026	2027	2028	2029	2030	2031	2032	2033
Predproduktívny vek	1051	1067	1082	1098	1114	1130	1146	1162	1178	1193	1209
Produktívny vek	4004	4013	4023	4033	4043	4053	4062	4072	4082	4092	4101
Poproduktívny vek	1065	1088	1111	1135	1158	1181	1205	1228	1251	1275	1298

Najviac ekonomicky činného obyvateľstva pripadá na vekovú skupinu od 40 do 49 rokov. Naopak najmenšiu skupinu ekonomicky aktívneho obyvateľstva tvoria obyvatelia od 20 do 24 rokov. Pokles v medzioročnom porovnaní 2012 až 2022 bol zaznamenaný v skupine 20 až 39 rokov a od 60 do 64 rokov.

Ekonomicky aktívne obyvateľstvo podľa štruktúry veku a pohlavia k 2012 a 2022				
Vek	2012	2022	rozdiel 2022 -2012	
15-19		243	291	48
20-24		288	228	-60
25-29		343	292	-51
30-34		477	384	-93
35-39		555	441	-114
40-44		406	561	155
45-49		391	599	208
50-54		337	464	127
55-59		369	392	23
60-64		401	345	-56

Zdroj: ŠÚ SR, DataCubes, 2023



Zdroj: ŠÚ SR, DataCubes, 2023

Z ekonomického hľadiska je daná štruktúra vyhovujúca.

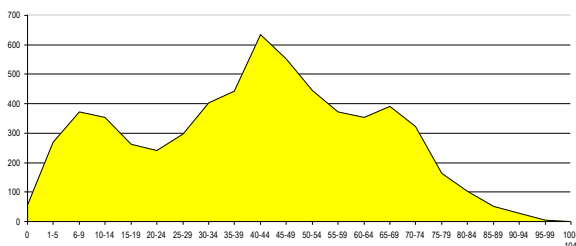
### Prognózy

V prípade, že sa doterajší trend zachová, v nasledujúcich 11 rokoch by malo dôjsť k nárastu počtu obyvateľov hlavne v produktívnom veku. Do roku 2033 (v prípade, že by sa doterajší trend zachoval), by mal celkový počet obyvateľov stúpnuť na 6609 obyvateľov. Mala by sa meniť veková štruktúra obyvateľov. K najvyššiemu nárastu by malo dôjsť vo vekovej skupine 40 až 49, ale aj vo vekovej skupine od 10 do 14. V nižších vekových štruktúrach od 5 do 14 bude pravdepodobne zaznamenaný rovnako výrazný nárast. Ostatné vekové skupiny by mali mať rovnomerný a miernejší vývoj.

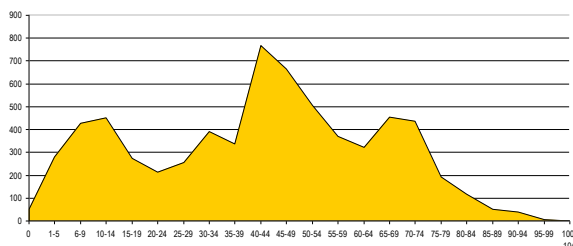
Počet obyvateľov ku koncu obdobia (31.12.)											
	2023	2024	2025	2026	2027	2028	2029	2030	2031	2032	2033
Spolu	6119	6168	6217	6266	6315	6364	6413	6462	6511	6560	6609
0	56	55	55	54	54	53	53	53	52	52	51
1-4	270	271	272	273	274	275	276	277	278	279	280
5-9	371	377	382	388	394	399	405	410	416	422	427
10-14	354	364	373	383	393	403	412	422	432	442	451
15-19	262	264	265	266	267	268	270	271	272	273	274
20-24	241	238	235	233	230	227	224	222	219	216	213

25-29	298	294	290	285	281	277	272	268	263	259	255
30-34	402	401	400	399	398	397	396	395	395	394	393
35-39	443	432	422	411	400	390	379	368	358	347	336
40-44	634	647	660	674	687	700	713	727	740	753	767
45-49	553	564	575	586	598	609	620	631	643	654	665
50-54	444	450	456	463	469	475	481	487	494	500	506
55-59	373	373	373	372	372	372	372	371	371	371	371
60-64	354	350	347	344	341	337	334	331	328	325	321
65-69	390	396	403	409	416	422	429	435	442	448	455
70-74	323	334	346	357	368	379	390	402	413	424	435
75-79	165	168	171	174	176	179	182	185	188	191	194
80-84	102	104	105	107	108	110	112	113	115	117	118
85-89	52	52	52	52	52	51	51	51	51	51	50
90-94	28	29	30	31	32	33	34	35	36	38	39
95-99	4	5	5	5	5	5	6	6	6	6	6
100-104	0	0	0	0	0	0	0	0	0	0	0

Prognózaná veková štruktúra obyvateľstva  
2023



2033



**Návrh rozvoja bývania** v mestskej časti je riešený nasledovnými postupmi :

- priebežným skvalitňovaním súčasného bytového fondu** – z vlastnej iniciatívy vlastníkov domov a bytov, využitie rezerv, ktoré predstavuje neobývaný, resp. prechodne obývaný domový a bytový fond v súlade so stanovenými podmienkami,
- dostavbou voľných prelúk – funkčné plochy** v rámci súčasnej uličnej rodinnej zástavby na pozemkoch v zastavanom území mestskej časti, využitím dopravné prístupných záhrad v zastavanom území mestskej časti.
- návrhom nových lokalít bytových budov (ktoré nezasahujú do chránených území)**

Na základe zhodnotenia územnotechnických daností navrhuje rozvoj bývania na disponibilných plochách v zastavanom území mestskej časti a na nových lokalitách. Žiadne tieto plochy nezasahujú do území so zvýšenou potrebou ochrany.

### Sociálne a ekonomické dôsledky a súvislosti

Plánovaný rozvoj mestskej časti posilní miestne hospodárstvo a zabezpečí jeho diverzifikáciu aj smerom k nepoľnohospodárskym činnostiam. Aj keď pre výrobu nie sú vymedzené nové plochy, výrobné aktivity sa môžu koncentrovať v existujúcich výrobných areáloch, ktoré majú dostatočné rezervy pre intenzifikáciu. V súvislosti s predpokladom rastu počtu obyvateľov sa navrhuje dobudovanie občianskej vybavenosti a jej koncentrácia v hlavnom uzlovom priestore, definovanom ako centrálna zóna mestskej časti. Týmto opatrením sa zabezpečí optimálna pešia dostupnosť zariadení občianskej vybavenosti celomestského významu pre všetkých obyvateľov. Regulačné podmienky však umožňujú umiestňovať drobné prevádzky obchodu a služieb (do istého rozsahu zastavaných plôch) aj v iných častiach mestskej časti. Zvýšenie kvality a spektra sociálnych služieb prinesú návrhy v oblasti nekomerčnej občianskej vybavenosti. Odporúča sa postupne uskutočniť rekonštrukciu a modernizáciu verejných budov.

## Pre rozvoj vzdelávania sa navrhuje:

Opatrenie 7.1.1 Aktivity	Obnova a modernizácia zariadení predškolskej výchovy. Spracovanie technickej dokumentácie. Rekonštrukcia sociálnych zariadení v MŠ. Zriadenie detských jasí v lokalite „Koncové“. Výstavba materskej školy v nových rozvojových lokalitách Šuty a Nemecká dolina.
Opatrenie 7.1.2 Aktivity	Obnova a modernizácia zariadení základného školstva. Vypracovanie technickej dokumentácie. Prístavba ZŠ K. Brúderovej - zariadenie tried, jedálne, telocvične. Prístavba ZŠ K. Brúderovej - základná stavba. Prístavba ZŠ K. Brúderovej - indexácia cien. Prístavba ZŠ K. Brúderovej - nepredvídateľné náklady. Zelená strecha - ZŠ realizácia. PD - Zelená strecha - ZŠ. Oprava poškodenej kanalizácie ZŠ. Šaldová budova PD. Šaldová budova - stavebné práce. Výstavba 1 ZŠ v lokalite Koncové s kapacitou 325 žiackych miest (13 tried).
Opatrenie 7.1.3 Aktivity	Rekonštrukcia a dostavba areálov ZŠ a MŠ. Vypracovanie technickej dokumentácie. Revitalizácia areálov materských škôl – dostavba hracích prvkov. Revitalizácia areálov základných škôl a výstavba učebni v prírode.
Opatrenie 7.1.4 Aktivity	Podpora záujmovej činnosti. Podpora zriadenia Centra voľného času. Modernizácia vybavenia školských klubov detí.
Opatrenie 7.1.5 Aktivity	Rekonštrukcia a modernizácia stravovacích zariadení vzdelávacích inštitúcií. Spracovanie technickej dokumentácie. Rekonštrukcia školských jedální.
Opatrenie 7.1.6 Aktivity	Rekonštrukcia a modernizácia budovy školskej športovej infraštruktúry. ZŠ-K. Brúderovej -rekonštrukcia vonkajších plôch, hracích a fitness prvkov, ihriska a atletického oválu. Dostavba a rekonštrukcia športovej infraštruktúry.

## V oblasti športu sa navrhuje:

Opatrenie 7.2.1 Aktivity	Výstavba a rekonštrukcia športovej infraštruktúry. Spracovanie projektovej dokumentácie. Národné hokejové centrum. Športová multifunkčná hala (územie Alviano). Športová infraštruktúra - ľadová plocha. Osadenie stĺpov pre osvetlenie pumtrackovej dráhy. Pumtracková dráha (územie Alviano). Futbalové ihrisko - odkúpenie pozemku. Skatepark. Dostavba športovej infraštruktúry v lokalite Alviano. Dostavba športovej infraštruktúry v lokalite Priečne. Dostavba športovej infraštruktúry v lokalite futbalového ihriska. Revitalizácia ihriska pri Terne. Tienenie pieskoviska ihrisko Koniarková. Revitalizácia detského ihriska - Koniarková Vybudovanie detského ihriska (Za humnami)-realizácia
-----------------------------	---

## V oblasti kultúry sa pre obyvateľov navrhuje:

Opatrenie 8.1.1 Aktivity	Základná kultúrna infraštruktúra. Vypracovanie projektovej dokumentácie. Vajnorský ľudový dom.
-----------------------------	--

PD - skrášenie dvora a vonkajších plôch Vajnorský ľudový dom.  
 Realizácia skrášenie dvora a vonkajších plôch Vajnorský ľudový dom.  
 PD modernizácia infraštruktúry DK Vajnory.  
 Realizácia - modernizácia infraštruktúry DK Vajnory.  
 PD VLD II. etapa.  
 Realizácia II. etapa.  
 PD osvetlenie zvona.

- Opatrenie 8.1.2  
 Aktivity Múzeá a archeologické lokality.  
 Zriadenie a rozširovanie expozície archeologických lokalít.
- Opatrenie 8.1.3  
 Aktivity Kultúrno-historické pamiatky.  
 Revitalizácia bašty (karnier) opevnenie kostola vo Vajnoroch.
- Opatrenie 8.1.4  
 Aktivity Organizovanie pravidelných kultúrnych podujatí.  
 Podpora kultúrnych podujatí.  
 Zriadenie priestorov pre kino.

### **V oblasti sociálnych služieb a zdravotníctva sa pre obyvateľov navrhuje:**

- Opatrenie 6.1.1  
 Aktivity Starostlivosť o obyvateľov v dôchodkovom veku.  
 Senior Dom - špecializované zariadenie pre seniorov S01 až S07.  
 Senior Dom - zariadenie pre seniorov novostavba SO 01-SO 07.  
 Senior Dom - zariadenie pre seniorov novostavba - interiér.  
 Senior Dom - zariadenie pre seniorov novostavba - presadenie stromov.  
 Senior Dom - odstránenie objektu na Rofníckej ulici č. 261.  
 Výstavba denného stacionára.  
 Poskytovanie terénnej opatrovateľskej služby.
- Opatrenie 6.1.2  
 Aktivity Starostlivosť o matky s deťmi a mladé rodiny.  
 Vypracovanie technickej dokumentácie.  
 Koordinácia nízkoprahových aktivít mestskej časti v spolupráci s ÚPSVaR pre podporu rodín s deťmi.  
 Zriadenie ubytovne pre osamelé matky s deťmi - núdzové bývanie.
- Opatrenie 6.1.3  
 Aktivity Starostlivosť o zdravotne postihnutých obyvateľov.  
 Vypracovanie technickej dokumentácie.  
 Podpora výstavby bezbariérových prístupov vo verejných budovách.  
 Podpora zriadenia chránených dielní.  
 Podpora projektov zapojenia ŤZP na trhu práce.
- Opatrenie 6.1.4  
 Aktivity Marginalizované skupiny.  
 Výstavba útulku pre obyvateľov bez domova.  
 Podpora zriaďovania služieb prvého kontaktu.  
 Výstavba nocľahárne.
- Opatrenie 6.1.5  
 Aktivity Mestská nájomná bytová výstavba.  
 Vypracovanie technickej dokumentácie.  
 Nájomné bývanie / RD Rofnícka.  
 Realizácia komunitného bývania pre osamelých seniorov.

Počíta sa tiež s revitalizáciou verejných priestranstiev nielen v centrálnej zóne mestskej časti, s výsadbou zelene a s výstavbou rozptylových plôch a chodníkov, doplnením detských atrakcií. Kultivované a príjemné prostredie by malo motivovať obyvateľov k zodpovednejšiemu prístupu k verejným priestranstvám a k zdravému patriotizmu. Rozšírenie športového areálu a vytvorenie ďalších možností pre oddychové a voľnočasové aktivity obyvateľov, rekreáciu v krajine, bude mať pozitívne sociálne dopady. Pre rôzne mestské podujatia, kultúrno-spoločenské a rekreačno-oddychové mestské aktivity v prírodnom prostredí sa navrhuje využívať novo navrhovanú športovo-rekreačnú a oddychovú prírodnú plochu.

Priamy pozitívny vplyv na zdravotný stav obyvateľov bude mať rozvoj športovej infraštruktúry. Navrhované je skvalitnenie vybavenia súčasného futbalového areálu na úroveň viacúčelového športového centra mestskej časti.

Nárastom nových obyvateľov mestskej časti v predproduktívnom a poproduktívnom veku je potrebné v PHRSR počítať aj so skvalitnením a zlepšením dostupnosti zdravotnej starostlivosti. Pre obyvateľov mestskej časti v súčasnosti je priamo v mestskej časti poskytovaná primárna zdravotnícka starostlivosť. Primárna zdravotnícka starostlivosť bude do budúcnosti smerovať k zvyšovaniu kvality zdravotníckych zariadení, pomôcok, diagnostických prístrojov a pod. pre všetky skupiny obyvateľov, na čo je v súčasnom zariadení dostatok disponibilného priestoru.

PHRSR predpokladá zvýšenie stavebnej aktivity v mestskej časti. Prechodne môže počas výstavby nových obytných objektov, ako aj líniových stavieb technickej infraštruktúry, dôjsť ku krátkodobému zhoršeniu životných podmienok obyvateľstva dotknutej mestskej časti – zvýšeniu hlučnosti, prašnosti, nárastu produkcie stavebných odpadov pri rekonštrukciách objektov. Ide o prechodné vplyvy, ktoré z dlhodobého hľadiska nie sú relevantné.

V nevyužívaných disponibilných budovách a alternatívne v rámci podružných centier nových rozvojových zón bývania sa navrhuje umiestniť mestské klubové zariadenie pre denný pobyt miestnych seniorov dôchodcov s možnosťou komplexného vybavenia s programom.

### **Prijateľnosť činnosti, narušenie pohody a kvality života**

Z hľadiska obyvateľstva realizáciu objektov podľa PHRSR mestskej časti možno hodnotiť pozitívne, nakoľko sa rozšíri ponuka bývania, pracovných miest a služieb. Vhodnými stavebnými a vegetačnými úpravami sa vytvoria esteticky pôsobivé prvky, čo pozitívne ovplyvní obraz mestskej časti a zvýši jej návštevnosť. Možné negatívne pôsobenie pri výstavbe na obyvateľstvo je nepriame prostredníctvom znečistenia ovzdušia, vznikom a nakladaním s odpadmi a hlukom z automobilov. Zaťaženie obyvateľstva znečistením ovzdušia je predovšetkým z vykurovania objektov a z výfukových plynov osobných automobilov. Možno predpokladať, že najvyššie koncentrácie znečisťujúcich látok v okolí objektov budú nižšie, ako sú príslušné limity. Výstavba nesmie ovplyvniť znečistenie ovzdušia jeho okolia nad prípustnú mieru a tým aj zdravotný stav obyvateľstva ani pri najnepriaznivejších podmienkach. Hygienické požiadavky na hluk vo vonkajšom prostredí stanovuje orgán na ochranu zdravia - podľa predpisu, ktorým sa ustanovujú podrobnosti o prípustných hodnotách hluku, infrazvuku a vibrácií a o požiadavkách na objektivizáciu hluku, infrazvuku a vibrácií. Znečistené ovzdušie, najmä v dôsledku silného emisno - imisného zaťaženia zo zdrojov znečisťovania, je potenciálnou hrozbou pre zdravie obyvateľstva. Nepriaznivo na obyvateľstvo vplyva poľnohospodárska výroba, a to používaním agrochemikálií, prašnosťou a živočíšnou výrobou (zaťažuje územie najmä pachmi). Podzemné vody sa môžu stať pri lokálnych zdrojoch jedným zo závažných rizikových faktorov zhoršenia zdravotného stavu obyvateľstva z dôvodu, že znečisťujúce látky vyskytujúce sa vo vode pôsobia toxicky na živé organizmy. Strategický dokument nezvyšuje funkčné plochy pre poľnohospodársku výrobu. Zdrojmi hluku na území mestskej časti je automobilová doprava. V PHRSR je cieľom skvalitňovať a rozširovať dopravnú a technickú infraštruktúru na základe požiadaviek na novú výstavbu. Dopravná dostupnosť jednotlivých územných obvodov bude umožnená po jestvujúcich, a taktiež novo navrhovaných pozemných komunikáciách komunikačného systému mestskej časti.

5. Vplyvy na chránené územia [napr. navrhované chránené vtáčie územia, územia európskeho významu, európska sústava chránených území (Natura 2000), národné parky, chránené krajinné oblasti, chránené vodohospodárske oblasti a pod.] vrátane návrhu opatrení na ich zmiernenie.

### **Lokality NATURA 2000**

Do katastrálneho územia mestskej časti zasahuje lokalita NATURA 2000

Jedným z najdôležitejších objektov ochrany sú územia zahrnuté pod sústavu NATURA 2000. Okrem toho, že definujú predmet ochrany životného prostredia zároveň **STANOVUJÚ AJ LIMITY ROZVOJA PREDMETNÉHO ÚZEMIA**. Zákon 543/2020 z.z. o ochrane prírody a krajiny v neni neskošších predpisov, definuje **dve** úrovne územnej ochrany prírody, ktoré sa **vzájomne prekrývajú**.

1. Národná sieť chránených území so svojou historickou súvislosťou.
2. NATURA 2000, ktorá vyplynula z nášho vstupu do Európskej únie.




## Cieľ vytvorenia sústavy:


- zachovanie prírodného dedičstva, ktoré je významné pre celú EÚ
- zabezpečenie ochrany najvzácnejších a najviac ohrozených druhov voľne rastúcich rastlín, voľne žijúcich živočíchov a prírodných biotopov
- zabezpečenie zachovania biologickej diverzity (rozmanitosti)
- zabezpečenie priaznivého stavu populácií vybraných druhov živočíchov a rastlín a priaznivý stav biotopov (čo nevyklučuje hospodárske aktivity v územiach, pokiaľ tento priaznivý stav nenarušujú)

Základom pre vytvorenie sústavy sú **dve právne normy EÚ**, ktoré predstavujú doposiaľ najkomplexnejšiu právnu normu na ochranu prírody vo svete.


1. smernica Rady Európskych spoločenstiev č. 79/409/EHS o ochrane voľne žijúcich vtákov (známa tiež ako **smernica o vtákoch** – Birds Directive)
2. smernica Rady Európskych spoločenstiev č. 92/43/EHS o ochrane biotopov, voľne žijúcich živočíchov a voľne rastúcich rastlín (známa tiež ako **smernica o biotopoch** – Habitats Directive).

Zoznamy vybraných druhov voľne rastúcich rastlín, voľne žijúcich živočíchov a prírodných biotopov, ktoré sú významné pre Európsku úniu, tvoria prílohy uvedených smerníc. Na základe týchto smerníc, tvoria sústavu NATURA 2000 **dva typy území, z ktorých na území mestskej časti Bratislava - Vajnory sa nachádza:**

 **Územia európskeho významu (ÚEV)** – osobitné územia ochrany (Special Areas of Conservation, SAC) – vyhlasované na základe smernice o biotopoch (v národnej legislatíve je po vyhlásení územie zaradené v príslušnej národnej kategórii chránených území).

 **Chránené vtáčie územie** osobitne chránené územia (Special Protection Areas, SPA) - vyhlasované na základe smernice o vtákoch - v národnej legislatíve: chránené vtáčie územia;

Výber území NATURA 2000 je vykonávaný na základe vedeckých podkladov (komplexných údajov o rozšírení a stave populácií jednotlivých rastlinných a živočíšnych druhov, údajov o rozlohe a zachovalosti biotopov). Výsledná sústava potom zahŕňa najhodnotnejšie územia bez ohľadu na vlastnícke vzťahy či súčasné hospodárske využívanie. **Na území mestskej časti Bratislava - Vajnory sú alokované územia európskeho významu zaradeného do NATURA 2000.**

	
<b>Názov</b>	<b>Malé Karpaty</b>
Kód územia	SKCHVU014
Kraj	Bratislavský
Správca územia	CHKO Malé Karpaty

CHKO Malé Karpaty je jediné veľkoplošné chránené územie vinohradníckeho charakteru. Územie z veľkej časti pokrývajú listnaté lesy s bukom, jaseňom štíhlym javorom horským a lipou. V teplomilných trávno-bylinných spoločenstvách sa tu vyskytuje hlaváčik jarný, zlatofúz južný, poniklec veľkokvetý, klinček Lumnitzerov. K druhom, ktoré tu majú jediný výskyt na Slovensku patrí listnatec jazykovitý, ranostaj ľúbi, rašetliak skalnatý. Malé Karpaty majú druhovo veľmi pestré živočíšstvo (hmyz, vtáctvo a iné). Na území chránenej krajinskej oblasti, ak v tomto zákone nie je určené inak, platí druhý stupeň ochrany (§13). Chránené vtáčie územie bolo vyhlásené na účely zachovania biotopov druhov vtákov európskeho významu a biotopov sťahovavých druhov vtákov sokola rároha (*Falco cherrug*), včelára lesného (*Pernis apivorus*), ďatľa prostredného (*Dendrocopos medius*), výra skalného (*Bubo bubo*), lelka lesného (*Caprimulgus europaeus*), bociana čierneho (*Ciconia nigra*), ďatľa bielochrbtého (*Dendrocopos leucotos*), ďatľa hnedkavého (*Dendrocopos syriacus*), ďatľa čierneho (*Dryocopus martius*), sokola sťahovavého (*Falco peregrinus*), muchárika bielokrkého (*Ficedula albicollis*), muchárika červenohrdlého (*Ficedula parva*), strakoša červenochrbtého (*Lanius collurio*), žlny sivej (*Picus canus*), penice jarabej (*Sylvia nisorica*), prepelice poľnej (*Coturnix coturnix*), krutihlava hnedého (*Jynx torquilla*), muchára sivého (*Muscicapa striata*), žltochvosta lesného (*Phoenicurus phoenicurus*), prhlviara čiernohlavého (*Saxicola torquata*), hrdličky poľnej (*Streptopelia turtur*) a orla kráľovského (*Aquila heliaca*).

## Navrhované menežmentové opatrenia

Úprava a budovanie nových hniezd a hniezdných biotopov vtáctva  
Zvyšovanie rubnej doby  
Ponechávanie stromov a drevnej hmoty v porastoch (ojedinele stojacich stromov, skupiny stromov a ležaniny)  
Stráženie (napríklad. hniezd dravcov)  
Zachovať alebo cielene obnoviť pôvodné druhové zloženie lesných porastov  
Kosenie a následné odstránenie biomasy 1 x ročne  
Špeciálny manažment poľnohospodárskych plôch z titulu ochrany živočíšnych druhov (chrapkáč, drop a drobné pernaté vtáctvo, alebo cicavce)  
Jemnejšie spôsoby hospodárenia a ich formy (výberkový hosp. spôsob)

## Činnosti, ktoré môžu mať negatívny vplyv na ciele ochrany v chránenom území

Všetky poľnohospodárske budovy a sklady, stajne a maštale  
Stožiare elektrických vedení, transformačné stanice  
Likvidácia brehových porastov holorubným spôsobom (oprávnenie správcu toku), nad 100 m dĺžky  
Údržba brehových porastov (oprávnenie správcu toku), nad 1000 m dĺžky  
Let lietadlom alebo lietajúcim športovým zariadením, najmä klzákom, ktorých výška letu je menšia ako 300 m nad najvyššou prekážkou v okruhu 600 m od lietadla alebo lietajúceho športového zariadenia  
Zmena v užívaní stavby, ktorá spočíva v zvýšení alebo rozšírení výroby alebo činnosti minimálne o 20 %, ktoré by mohli ohroziť alebo životné prostredie  
Športové areály  
Lyžiarske zjazdové trate  
Povrchové lomy vápencové, dolomitové  
Budovanie a vyznačenie turistických chodníkov, náučných chodníkov, bežeckých trás, lyžiarskych trás alebo cyklotrás  
Výrub krov, nad 500 m<sup>2</sup>  
Golfové ihriská  
Oplotenie pozemku za hranicami zastavaného územia obce okrem oplotenia lesnej škôlky, ovocného sadu a vinice  
Likvidácia opustených ovocných sadov a záhrad, nad 0,5 ha  
Výrub stromov na pasienkoch s plochou väčšou ako 5 ha (okrem náletu do 20 rokov veku, alebo obvodu do 20 cm), nad 1000 stromov  
Ťažba a úprava rudných surovín  
Diaľkové telekomunikačné siete a vedenia  
Účelové komunikácie  
vymedzenie lokalít a stálych trás skalolezectvo

## Činnosti, ktoré môžu mať negatívny vplyv na ciele ochrany mimo chráneného územia

Zmena v užívaní stavby, ktorá spočíva v podstatnom zvýšení alebo rozšírení výroby alebo činnosti, ktoré by mohli ohroziť život a zdravie ľudí alebo životné prostredie - do 200 m  
Zmeny poľnohospodárskych objektov na priemyselné - do 50 m  
Úpravy tokov, priehrad, rybníkov a ochranných hrádzí - do 5 000 m  
Povrchové malé vápencové a dolomitové lomy ak ide o ťažbu odstrelom - do 50 m  
Zriadiť poľovnícke zariadenie - zvernica - do 1000 m  
Povrchové veľkokapacitné vápencové a dolomitové lomy - do 500 m  
(10.10.2023, <http://www.soprs.sk/natura/index1.php?p=4&sec=21&kod=SKCHVU014>)

	
<b>Názov:</b>	<b>Homoľské Karpaty</b>
Kód územia:	SKUEV0104
Kraj:	Bratislavský kraj
Rozloha:	5182,635 ha
Správcovia :	Správa CHKO Malé Karpaty (na ploche 5182,63 ha)
Správa CHKO Záhorie	(na ploche 0 ha)
Katastrálne územia :	Borinka, Grinava, Limbach, Lozorno, Neštich, Pezinok, Rača, Stupava, Svätý Jur, Turecký vrch, Vajnory, Záhorská Bystrica
Vyhlasovací predpis:	Výnos Ministerstva životného prostredia Slovenskej republiky č. 3/2004-5.1 zo 14. júla 2004

## Biotopy, ktoré sú predmetom ochrany

6240 Subpanónske travinnobylinné porasty  
6110 Pionierske porasty na plytkých karbonátových a bázických substrátoch zväzu Alysso-Sedion albi  
8310 Nesprístupnené jaskynné útvary

40A0	Xerothermné kroviny
9110	Eurosibírske dubové lesy na spraši a piesku
9130	Bukové a jedľové kvetnaté lesy
91D0	Brezové, borovicové a smrekové lesy na rašeliniskách
91G0	Karpatské a panónske dubovo-hrabové lesy
8210	Karbonátové skalné steny a svahy so štrbinovou vegetáciou
91E0	Lužné vrbovo-topoľové a jelšové lesy
9180	Lipovo-javorové sutinové lesy
6510	Nížinné a podhorské kosné lúky
9110	Kyslomilné bukové lesy
9150	Vápnomilné bukové lesy

#### **Druhy, ktoré sú predmetom ochrany**

Austroptamobius torrentium  
 Barbastella barbastellus  
 Callimorpha quadripunctaria  
 Cerambyx cerdo  
 Cordulegaster heros  
 Graphoderus bilineatus  
 Limoniscus violaceus  
 Lucanus cervus  
 Miniopterus schreibersii  
 Myotis bechsteinii  
 Myotis blythii  
 Myotis dasycneme  
 Myotis myotis  
 Rhinolophus hipposideros  
 Rhysodes sulcatus  
 Rosalia alpina

#### **Navrhované menežmentové opatrenia**

Odstraňovanie invázných druhov rastlín  
 Zabezpečenie vhodných pobytových podmienok bioty po dohode s obhospodarovateľom  
 Údržba vletových otvorov pre netopiere v starých banských dielach  
 Ponechávanie stromov a drevnej hmoty v porastoch (ojedinelo stojacich stromov, skupiny stromov a ležaniny) mimo hlavný tok riek

#### **Činnosti, ktoré môžu mať negatívny vplyv na ciele ochrany v chránenom území**

Povrchové lomy vápencové, dolomitové  
 Účelové komunikácie  
 Telekomunikačné stožiare a transformačné stanice

#### **Činnosti, ktoré môžu mať negatívny vplyv na ciele ochrany mimo chráneného územia**

Skládky odpadu  
 Rozširovanie nepôvodných druhov rastlín (s výnimkou druhov uvedených v prílohe č. 3 vyhlášky a druhov rastlín uvedených v prílohe č.2)  
 - Rastliny ostatných kategórií  
 Rozširovanie invázných druhov rastlín uvedených v prílohe č.2 vyhlášky (10.10.2023, <http://www.sopsr.sk/natura/index1.php?p=4&sec=21&kod=SKCHVU014>)

**PHRSR mestskej časti Bratislava - Vajnory nebude mať negatívny vplyv na chránené územia. Všetky nové aktivity sa budú realizovať mimo území NATURA 2000 a chránených území, prípadne sa budú realizovať po schválení príslušného orgánu štátnej ochrany prírody.**

V PHRSR sú plne rešpektované všetky prvky územného systému ekologickej stability regionálnej a nadregionálnej úrovne (RÚSES). Pri umiestňovaní novej zástavby, najmä plôch pre bývanie, boli zohľadňované pásma hygienickej ochrany, resp. ochranné pásma existujúcich stavieb a činností, ktoré predstavujú zóny ich vplyvu na prostredie:

- ochranné pásmo cintorínov
- ochranné pásmo čistiarne odpadových vôd
- ochranné, prístupové pásmo vodných tokov
- ochranné pásmo lesa

- ochranné pásma líniových technických stavieb – vymedzené ochranné pásma majú elektrické vedenia vysokého napätia, elektrické stanice, potrubia vysokotlakového a strednotlakového plynovodu, regulačné stanice, potrubia vodovodu a kanalizácie
- ochranné pásma ciest I. - III. triedy (platia mimo zastavaného územia)

6. Možné riziká súvisiace s uplatňovaním strategického materiálu.

Uplatnenie dokumentu nepredstavuje riziká z hľadiska životného prostredia.

7. Vplyvy na životné prostredie presahujúce štátne hranice.

Vzhľadom na polohu v území, charakter a rozsah návrhu nevyvolá žiadne vplyvy na životné prostredie presahujúce štátne hranice.

#### **IV. Dotknuté subjekty**

1. Vymedzenie zainteresovanej verejnosti vrátane jej združení.

- obyvatelia mestskej časti Bratislava - Vajnory
- fyzické a právnické osoby podieľajúce sa na využívaní územia mestskej časti
- združenia pôsobiace v mestskej časti

2. Zoznam dotknutých subjektov.

Dotknutými subjektmi pri spracovaní, prerokovaní a schvaľovaní územnoplánovacej dokumentácie mestskej časti sú orgány vyplývajúce z § 140a zákona č. 50/1976 Zb. v znení neskorších predpisov:

- Ministerstvo obrany SR, Sekcia ekonomiky, národný riaditeľ pre infraštruktúru, Kutuzovova 8, 832 47 Bratislava
- Ministerstvo životného prostredia SR – Sekcia geológie a prírodných zdrojov, Nám Ľudovíta Štúra 1, 812 35 Bratislava
- Okresný úrad Bratislava III, Oddelenie územného plánovania,
- Bratislavský samosprávny kraj
- Regionálna správa ciest BASK
- Okresný úrad Bratislava III, Odbor starostlivosti o životné prostredie,
- Okresný úrad Bratislava III, Pozemkový a lesný odbor,
- Regionálny úrad verejného zdravotníctva
- Okresný úrad, Oddelenie civilnej ochrany a krízového riadenia,
- Okresné riaditeľstvo Hasičského a záchranného zboru
- Okresný úrad, Odbor cestnej dopravy a pozemných komunikácií
- Štátny geologický ústav Dionýza Štúra, Mlynská dolina 1, 817 04 Bratislava 11
- Západoslovenský vodohospodársky podnik, š.p.
- Západoslovenská energetika, a.s.,
- Slovenská elektrizačná prenosná sústava, a.s., Mlynské Nivy 59/A, 824 84 Bratislava
- Slovenský plynárenský priemysel – distribúcia a.s., Mlynské nivy 44, 821 09 Bratislava
- Eustream, a.s., Votrubova 11/A, 821 09 Bratislava
- Slovak Telecom, Karadžičova 10, 825 13 Bratislava
- Orange Slovensko, Prievozska 6/A, 821 09 Bratislava
- Telefónica O2 Slovakia s.r.o., Einsteinova 24, 851 01 Bratislava
- Bratislava - Rača
- mesto Sv. Jur
- Bratislava - Ružinov
- Chorvatsky Grob
- Ivanka pri Dunaji

3. Dotknuté susedné štáty.

PHRSR mestskej časti Bratislava - Vajnory nezasahuje do záujmového územia a pôsobnosti inej republiky.

#### **V. Doplnujúce údaje**

1. Mapová a iná grafická dokumentácia (napr. výkres širších vzťahov v mierke primeranej charakteru a pôsobnosti strategického dokumentu).

Pôsobnosť strategického dokumentu vymedzujú nasledujúce mapové podklady.



## 2. Materiály použité pri vypracovaní strategického dokumentu.

PHRSR mestskej časti Bratislava - Vajnory integruje všetky dokumenty na miestnej úrovni, ako aj ciele a priority národných strategických dokumentov a dokumentov EÚ. PHRSR mestskej časti Bratislava - Vajnory 2023 – 2032 integruje predchádzajúci PHSR mestskej časti, viacročný rozpočet. PHRSR mestskej časti vychádza a integruje strategické dokumenty na národnej úrovni ako Partnerská dohoda 2021 - 2027, ktorá určuje stratégiu, priority a podmienky SR na využívanie fondov EÚ tak, aby sa dosiahli priority stratégie Agenda 2030. Pri spracovaní strategického dokumentu sa vychádzalo z podkladov (dotazníkový prieskum), kde boli zohľadnené predstavy, potreby a požiadavky jednotlivých zainteresovaných skupín ako sú obyvatelia, rozpočtové organizácie zriadené v rámci pôsobnosti mestskej časti, mimovládne organizácie, záujmové skupiny obyvateľov, podnikateľské subjekty, obec a jej jednotlivé orgány: poslanci MZ, starosta, komisie. Integrovaný prístup bol uplatnený v prípravnej fáze spracovania PHRSR, prostredníctvom dotazníkového prieskumu pri jednotlivých skupinách.

## **VI. Miesto a dátum vypracovania oznámenia**

Bratislava - Vajnory, 20.11.2023

## **VII. Potvrdenie správnosti údajov**

1. Meno spracovateľa oznámenia.

Starosta mestskej časti: Ing. Michal Vlček, Adresa: Miestny úrad Bratislava - Vajnory, Roľnícka 109, 831 07 Bratislava 36

2. Potvrdenie správnosti údajov oznámenia podpisom oprávneného zástupcu obstarávateľa, pečiatka.

.....  
starosta mestskej časti

.....  
pečiatka