


## Mestská časť Bratislava-Vajnory



Materiál na rokovanie MZ  
MČ Bratislava-Vajnory  
dňa 14.10.2015.

K bodu: 4

### Návrh na pomenovanie novovzniknutých ulíc na území mestskej časti Bratislava-Vajnory v lokalite Šuty

#### Materiál obsahuje:

1. Návrh uznesenia
2. Dôvodová správa
3. Stanovisko komisie
4. Grafická príloha

#### Predkladateľ:

Ing. Ján Mrva  
Starosta MČ Bratislava - Vajnory

#### Zodpovedný:

Ing. Zuzana Klaučová  
Oddelenie stavebné, dopravy, ÚP a ŽP

#### Spracovateľ:

Ing. Zuzana Klaučová  
Oddelenie stavebné, dopravy, ÚP a ŽP

Bratislava, október 2015

## NÁVRH UZNESENIA

Miestne zastupiteľstvo po prerokovaní materiálu „**Návrh na pomenovanie novovzniknutých ulíc na území mestskej časti Bratislava-Vajnory v lokalite Šuty**“

### s c h v a ľ u j e

predložený materiál takto:

V súčasnosti pre nepomenovanú ulicu v predĺžení ul. Pračanská určuje nový názov ulice:

**ALT. I. – Pračanská**

**ALT. II – iný názov**

V súčasnosti pre nepomenované ulice krátke odbočky z pravej strany (bez prepojenia) z ulice Uhliská, určuje nový názov:

**ALT.I. – Uhliská**

**ALT.II – iný názov**

V súčasnosti pre nepomenovanú ulicu plánovanú ako pokračovanie ulice Pri pasienku určuje nový názov:

**ALT.I. – Pri pasienku**

**ALT.II – iný názov**

a

### p o v e r u j e

starostu postúpiť schválený materiál na Magistrát hlavného mesta SR Bratislavy.

## UZNESENIE MIESTNEJ RADY

Miestna rada po prerokovaní

### o d p o r ú č a

miestnemu zastupiteľstvu prerokovať predkladaný materiál „**Návrh na pomenovanie novovzniknutých ulíc na území mestskej časti Bratislava-Vajnory v lokalite Šuty**“

## Dôvodová správa

Na lokalitu Šuty – bolo vydané stavebné povolenie pre stavebné objekty:

SO-01 Radové rodinné domy

SO-01.1 (4 radové rodinné domy)

SO-01.2 (4 radové rodinné domy)

SO-01.3 (4 radové rodinné domy)

SO-01.4 (4 radové rodinné domy)

SO-02 Radové rodinné domy

SO-02.1 (4 radové rodinné domy s 3 bytovými jednotkami)

SO-02.2 (4 radové rodinné domy s 3 bytovými jednotkami)

SO-02.3 (4 radové rodinné domy s 3 bytovými jednotkami)

SO-02.4 (2 radové rodinné domy s 3 bytovými jednotkami)

SO-02.5 (2 radové rodinné domy s 3 bytovými jednotkami)

SO-02.6 (2 radové rodinné domy s 3 bytovými jednotkami)

Vzhľadom na vydané stavebné povolenia na inžinierske siete, komunikácie a spevnené plochy a radové rodinné domy je predpoklad, že po dokončení stavieb radových rodinných domov budú chcieť ich vlastníci skolaudovať tieto stavby a následne požiadajú o vydanie súpisného a orientačného čísla na uvedené stavby. Bez záväzného dokumentu, ktorým je uznesenie mestského zastupiteľstva o predĺžení ulíc však nie je možné vydávať súpisné a orientačné čísla na ulice, ktoré nie sú pomenované.

Odborný referát mestskej časti po zvážení a preštudovaní umiestnenia a lokalizovania horeuvedených stavieb a následne celej lokality Šuty, ktorá je predmetom vypracovania Územného plánu zóny dospel k záveru, že ideálne riešenie pomenovania nových ulíc je : predĺženie ulíc Pračanská, Uhliská a Na pasienku, ako je uvedené v grafickej prílohe. Ide o miestne zaužívané lokálne názvy, ktorými boli v minulosti pomenované ulice.

### Výpis zo zápisnice zo zasadnutia Komisie stavebnej, ÚP, ŽP, dopravy a investícií MZ Bratislava – Vajnory dňa 25.2.2015 na MÚ Vajnory

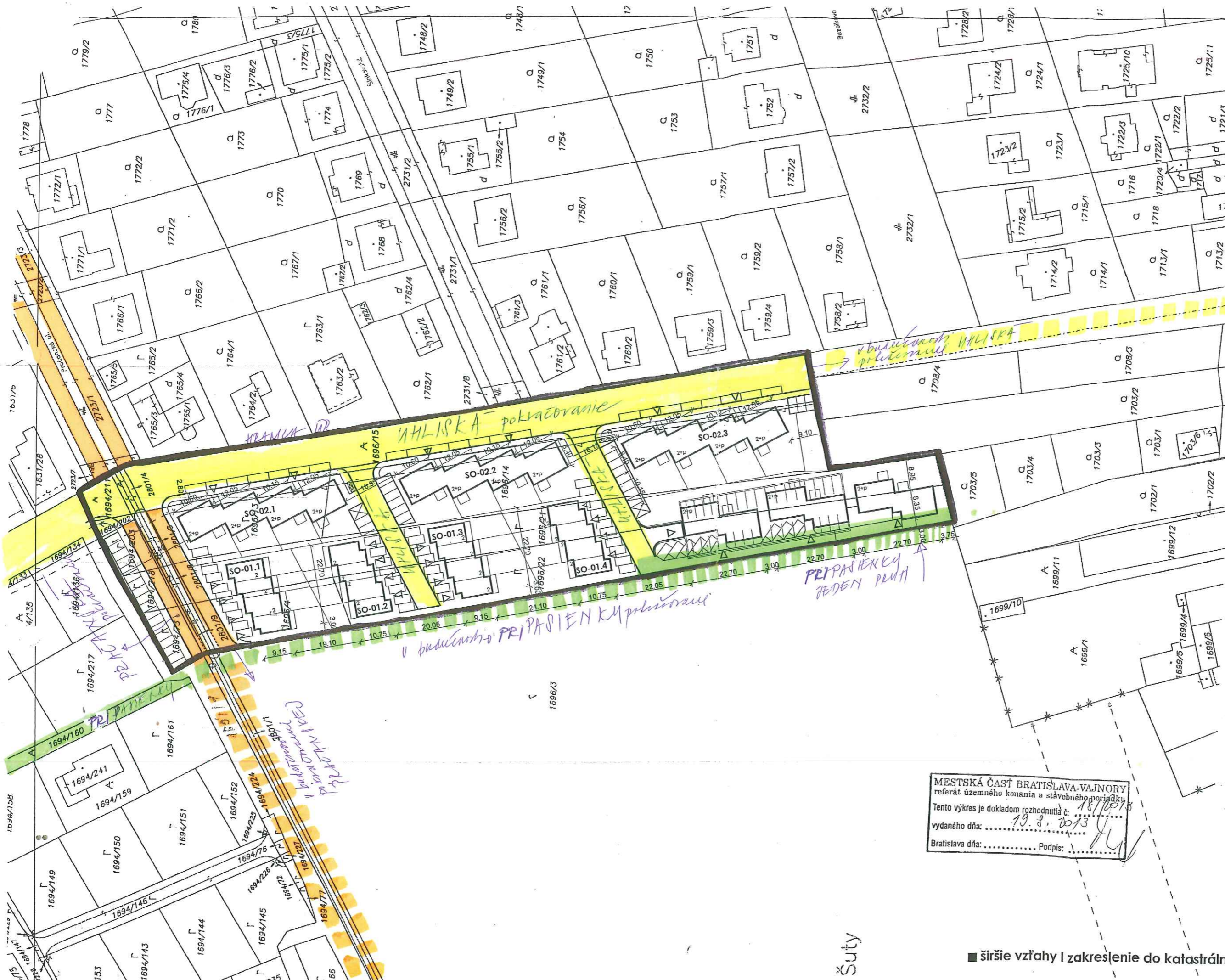
Bod .č. 1.

#### **Pomenovanie ulíc Nové Šuty**

- Nepomenované ulice v lokalite Nové Šuty navrhli členovia komisie pomenovať podľa jestvujúcich názvov na predĺženie súčasných ulíc Uhliská, Pračanská, Pri pasienku

Bratislava, 2.3.2015


Za správnosť zodpovedá: Ing. arch. Ján Šilinger



Organizácia	Katastrálny úrad Bratislava Správa katastra	Okres	BRATISLAVA	Obec	BA-m.č. VAJNORY	Kat. územie	Vajnory
			Číslo zákazky 19/2011/10				Mierka 1 : 1000 Kód 2
							Mapový list č. PEZINOK 6-7/41, 6-7/43
<b>KÓPIA KATASTRÁLNEJ MAPY</b>							
na parcelu:							
Vyhotovil	<i>M. Štúr</i>						
Meno	<i>M. Štúr</i>						
Dňa	10.11.2010						



MESTSKÁ ČASŤ BRATISLAVA-VAJNORY  
referát územného konania a stavebného poriadku  
Tento výkres je dokladom rozhodnutia č. *18/1013*  
vydaného dňa: *19.8.2013*  
Bratislava dňa: ..... Podpis: *J. Duška*



■ širšie vzťahy I zakreslenie do katastrálnej mapy\_ m 1:1000