

**Žiadosť o určenie podmienok uvedenia miestnej cesty I. a II. triedy  
na území Hlavného mesta SR Bratislavy do pôvodného stavu - porucha vedenia**

**Formulár CSO č. 8**

**ŽIADATEĽ je vlastníkom/správcom vedenia:**

právnická osoba alebo fyzická osoba oprávnená na podnikanie (PO):

obchodné meno: Bratislavská vodárenská spoločnosť a.s.

IČO: 35850370

fyzická osoba (FO):

nar.:

(dátum narodenia)

**ADRESA (trvalý pobyt FO / sídlo PO):**

ulica a číslo: Prešovská č. 48

mesto: Bratislava 29

PSČ: 826 46

**VYBAVUJE / SPLNOMOCNENEC / KONTAKTNÁ OSOBA:**

obchodné meno:

IČO:

meno a priezvisko: Mariana Púšová

e-mail: mariana.pusova@bvsas.sk

tel.: 0902/956 827

**ZHOTOVITEĽ prác na odstránení poruchy:**

obchodné meno: Bratislavská vodárenská spoločnosť a. s.

IČO: 358503

ulica a číslo: Prešovská č. 48

mesto: Bratislava

PSČ: 826 46

kontaktná osoba: Vratislav Miš

e-mail: vratislav.mis@bvsas.sk

tel.: 0903/717 985

**MIESTNA CESTA (ulica):** Čierny chodník roh Tomanova

pred domom č.: 6

**V MESTSKEJ ČASTI:** BRATISLAVA - VAJNORY

**ZA ÚČELOM** odstránenia poruchy na vedení: vodovodnej sieti

v termíne: od 29.01.2023 do ZT 17.2.23 s konečnou úpravou do 15.4.2023

miesto rozkopávky	vozovka	chodník	cestná zeleň
povrchová úprava*	ZT,asfalt	x	
šírka (m)	3,0		
dĺžka (m)	3,0		
plocha (m <sup>2</sup> )	3,0		x

\*doplňte: asfalt, betón, zámková dlažba, tráva, štrk, atď.;

**CELKOVÁ UŽÍVANÁ PLOCHA:** 9,0 m<sup>2</sup>

označiť správnu možnosť

**Pozn.:** Lehota na vybavenie žiadosti, ktorá obsahuje všetky prílohy je 30 dní. Je potrebné vypísať všetky údaje.

**Prílohy:**

- **spĺnomocnenie** (v prípade zastupovania žiadateľa tretou osobou);
- **situácia širších vzťahov – mapový podklad s určením miesta poruchy s GPS súradnicami;**
- **fotodokumentácia z miesta poruchy** – min. z dvoch rôznych uhlov a počas výkopových prác;
- **stanovisko správcu komunikácií** – oddelenie správy komunikácií magistrátu;
- **záväzné stanovisko Ministerstva vnútra SR, Krajského riaditeľstva policajného zboru v Bratislave, Krajského dopravného inšpektorátu, Špitálska 14, 812 28 Bratislava;**
- **doklad o oznámení vzniku poruchy vlastníkovi/správcovi komunikácií do 12 hodín od jej zistenia;**
- **preukázanie vzniku nebezpečenstva všeobecného ohrozenia** (napr. doklad z nahlásenia poruchy na dispečing);

Žiadateľ, ako dotknutá osoba berie na vedomie, že Hlavné mesto SR Bratislava, ako prevádzkovateľ spracúva osobné údaje na základe zákona, zákonnej povinnosti vyplývajúcej z osobitných zákonov: zákona č. 377/1990 Zb. o hlavnom meste Slovenskej republiky Bratislava v znení neskorších predpisov, zákona č. 71/1967 Zb. o správnom konaní (správny poriadok) v znení neskorších predpisov, zákona č. 135/1961 Zb. o pozemných komunikáciách (cestný zákon) v znení neskorších predpisov, za účelom určenia podmienok uvedenia miestnych ciest I. a II. triedy na území Hlavného mesta SR Bratislavy do pôvodného stavu, porucha vedenia.

Spracúvanie sa vykonáva v súlade s nariadením č. 2016/679 o ochrane fyzických osôb pri spracúvaní osobných údajov a o voľnom pohybe takýchto údajov a zákonom č. 18/2018 Z. z. o ochrane osobných údajov a o zmene a doplnení niektorých zákonov. Osobné údaje sa poskytujú len v prípade plnenia povinností v zákonom stanovených prípadoch orgánom verejnej moci (Krajské riaditeľstvo policajného zboru v Bratislave, Mestská polícia v Bratislave, Okresný úrad Bratislava, prípadne iným orgánom podľa osobitných zákonov). Prenos do tretích krajín sa neuskutočňuje. Osobné údaje sa uchovávajú po dobu stanovenú v registratúrnom pláne prevádzkovateľa vedeného podľa osobitného zákona. Dotknutá osoba si môže uplatniť právo na prístup k osobným údajom, právo na opravu a vymazanie osobných údajov, právo na obmedzenie spracúvania, právo na prenosnosť, právo podať sťažnosť úradu na ochranu osobných údajov. Bližšie informácie týkajúce sa spracúvania a ochrany osobných údajov sú uvedené na stránke hlavného mesta <https://bratislava.sk/sk/ochrana-osobnych-udajov> alebo osobne na pracovisku prvého kontaktu hlavného mesta.

**Poskytnutie osobných údajov je zákonnou povinnosťou. Neposkytnutie osobných údajov má za následok nemožnosť vybavenia žiadostí a plnenia zákonnej povinnosti.**



V Bratislave dňa: 30.01.2023

*Mariana Púšová*  
Mariana Púšová poverená zastupovaním BVS

meno a priezvisko (paličkovým písmom)  
pečiatka a podpis žiadateľa

**Magistrát hl. mesta SR Bratislavy**

CSO – Oddelenie dopravy

Ing. Peter Strnád

OSK - Oddelenie správy komunikácií

Ing. Ivana Letovancová

Primaciálne námestie 1, BOX 192

814 99 Bratislava 1

Dispečing BVS	Číslo SAP	Opravu riadi	Bratislava
437/23	2300437001	Vedúci technickej skupiny DDV Východ, Vratislav Miš kontakt: 0903/717 985 Zabezpečenie povrchovej úpravy Ing. Marian Cibulák 0948/250 395	29.01.2023 nedeľa

**Vec:** Oznámenie o oprave poruchy na vodovodnej sieti  
**Vodovodné potrubie BA 3 – k. ú. Vajnory**

Oznamujeme Vám, že pracujeme na oprave poruchy vedenia na vodovodnej sieti na ulici

**Čierny chodník 6 roh Tomanova**

Podklady z opravy so žiadosťou o dodatočné vydanie rozhodnutia Vám zasielame do e  
– mailu a poštou.

S úctou


Mariana Púšová  
poverená zastupovaním BVS a. s.  
povolenia, rozkopávky

Na vedomie:




dopravný inžinier | Krajský dopravný inšpektorát | Krajské riaditeľstvo PZ v Bratislave  
Špitálska 14 | 812 28 Bratislava | Slovenská republika KDI KR PZ mjr. Ing. Ladislav Krajčovič



















Názov

Parcela registra E, 576/10

Orientácia

- Na výšku
- Na šírku

Formát

- A4
- A3
- A2

TLAČIŤ

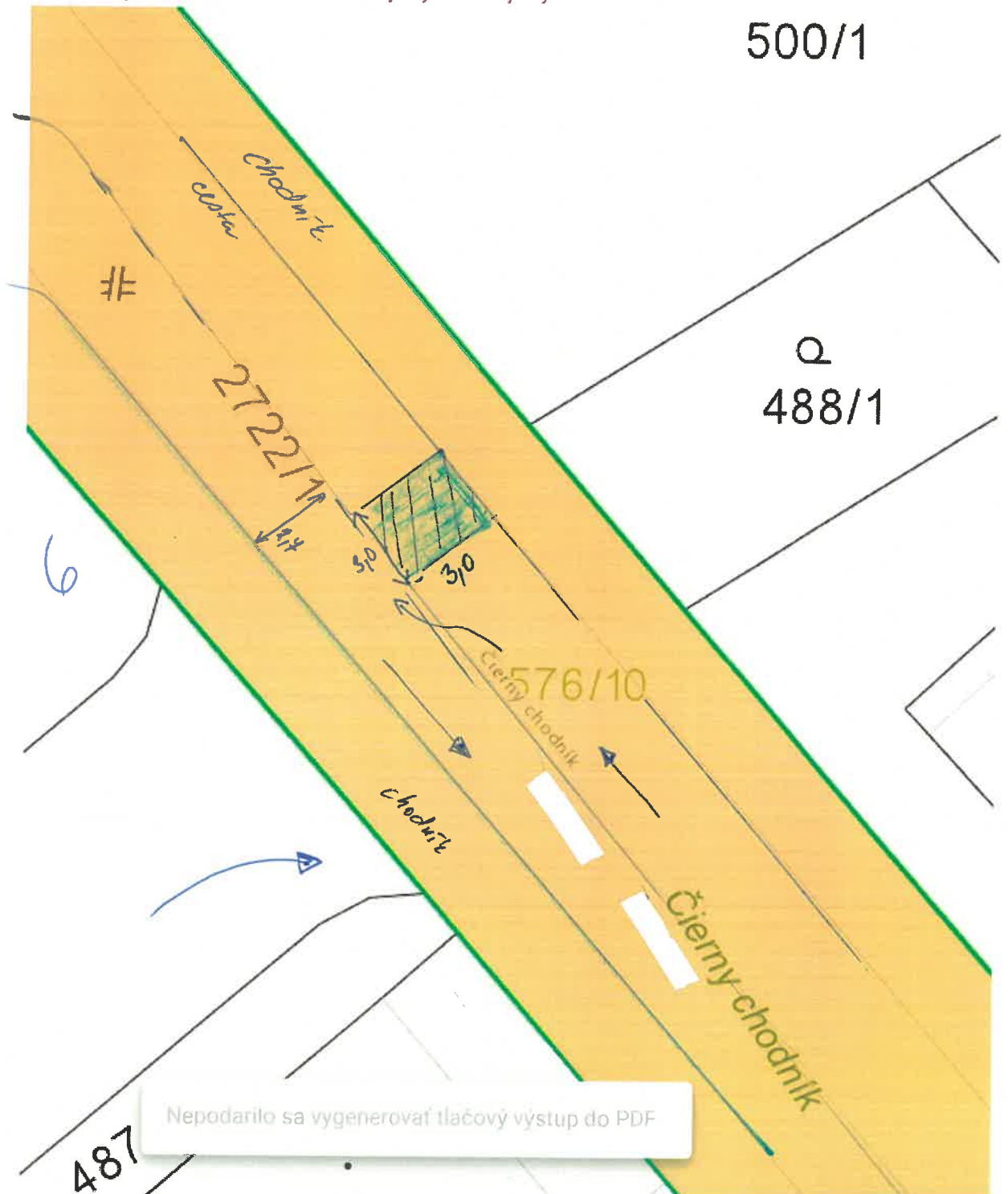


© Úrad geodézie, kartografie a katastra Slovenskej republiky

Dátum: 30. 11. 2023

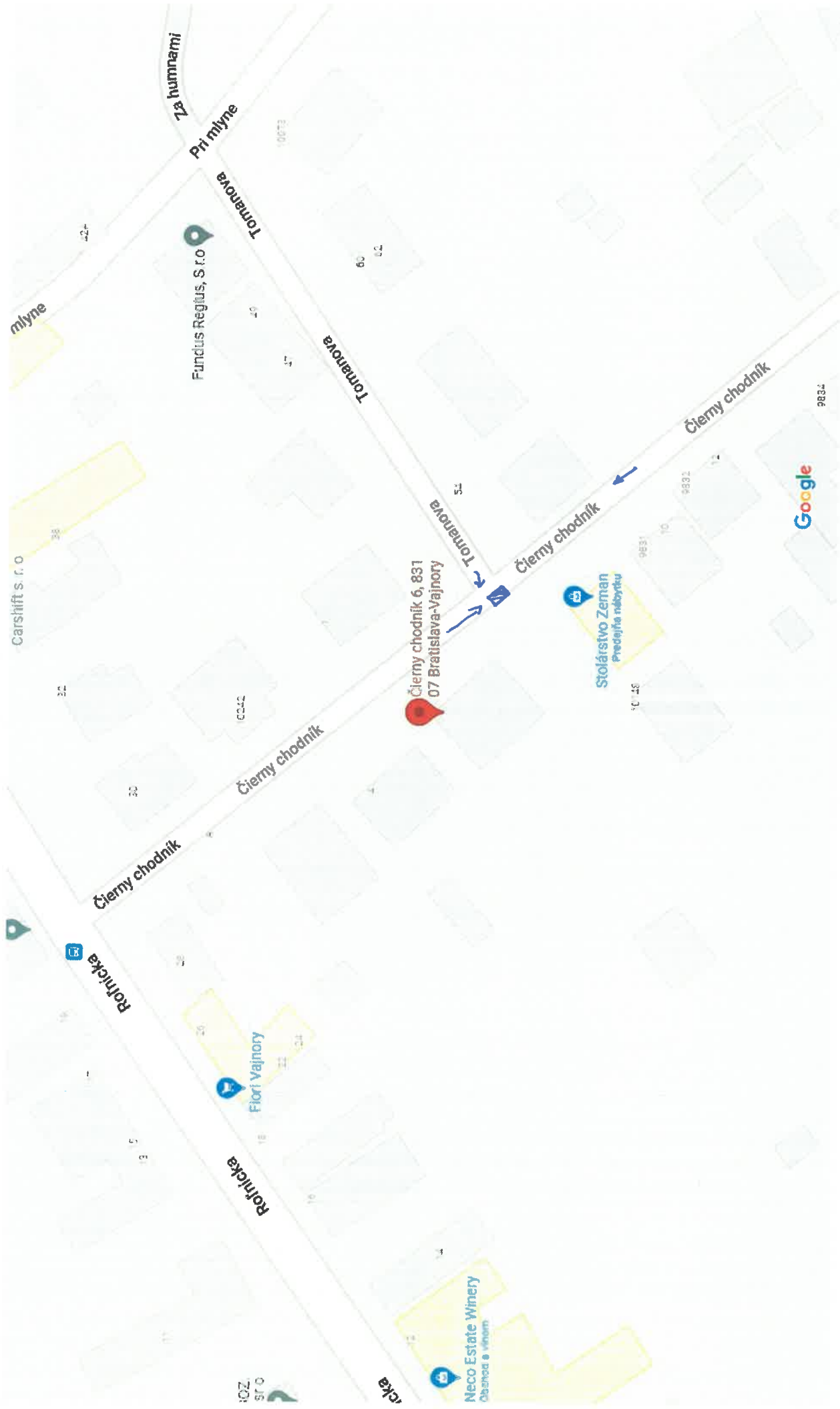
# Parcela registra E, 576/10

Bratislavský > Bratislava III > Bratislava-Vajnory > k.ú. Vajnory



Nepodarilo sa vygenerovať tlačový výstup do PDF







---

Číslo listu vlastníctva

5389

Výmera parcely v m<sup>2</sup>

2764

Katastrálne územie

Vajnory

Obec

Bratislava-Vajnory

Druh pozemku

Ostatná plocha

Umiestnenie pozemku

Pozemok je umiestnený v zastavanom území obce

Spoločná nehnuteľnosť

Pozemok nie je spoločnou nehnuteľnosťou

Druh právneho vzťahu

Neevidovaný

Údaje platné k dátumu

27. 01. 2023

Číslo pôvodného katastrálneho územia

Neevidované

Názov pôvodného katastrálneho územia

Neevidovaný

Vlastník (1)

1. Hlavné mesto Slovenskej republiky Bratislava, Primaciálne námestie 1, 81499 Bratislava  
(Podiel: 1/1)

---



## Pusova Mariana

---

**Od:** Pusova Mariana  
**Odoslané:** nedeľa 29. januára 2023 17:58  
**Komu:** letanayova@bratislava.sk; Strnad; 'juraj.zatko@bratislava.sk'; dispecing@dpb.sk; Dokaro; agg@agg.sk; Littera Peter; rozkopavky; ladislav.krajcovic@minvn.sk; Podstupka Peter; Miš Vratislav  
**Predmet:** Fwd: Čierny chodník-Tomanova, Vajnory, oprava poruchy na vodovodnej sieti bvs  
**Prílohy:** 20230129\_114325.jpg; 20230129\_114237.jpg; 20230129\_114211.jpg

Spis z opravy odosleme zajtra rano

----- Preposlaná správa -----

**Od:** Vratislav Miš <kobrovod@gmail.com>

**Dátum:** 29. 1. 2023 11:47 dopoludnia

**Predmet:** Čierny chodník-Tomanova

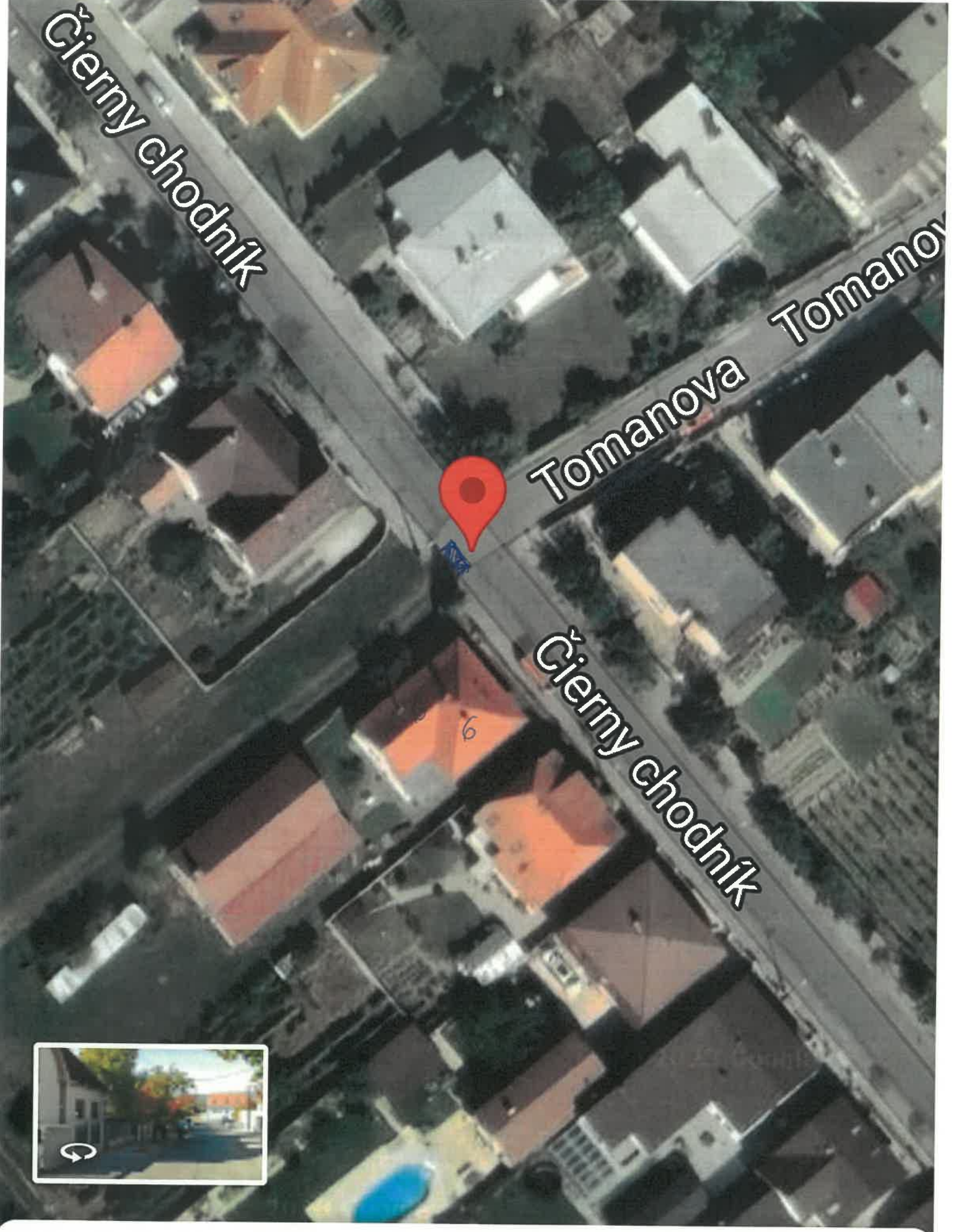
**Komu:** rozkopavky <rozkopavky@bvsas.sk>, Pusova Mariana <mariana.pusova@bvsas.sk>, Miš Vratislav <vratislav.mis@bvsas.sk>, Hanzalík Pavol <Pavol.Hanzalik@bvsas.sk>

**Kópia:**

Rozmer výkopu 2,6x 2,2x 2,2 betón 25 cm, asfalt 15 cm, výkop ohradený, nezasypaný

Rozmer výkopu 2,6x 2,2x 2,2 betón 25 cm, asfalt 15 cm, výkop ohradený, nezasypaný





Špendlík





Bratislavská vodárenská spoločnosť, a.s.  
Prešovská 48, 826 46 Bratislava

## Informácia o poruche

Zodpovedný za objednávku:

**Pavol Hanzalík**

Divízia: DDV - V

číslo strediska:

240010203

Dátum odoslania objednávky: 29.01.2023, 06:42:53		Kategória poruchy: B	
Miesto poruchy:	Bratislava-Vajnory Tomanova	Čierny chodník	Číslo poruchy: 437/23 Zákazka: 2300437
Druh poruchy:	uzáver hlavného vod. radu		DN, materiál: ,
GPS	48,201790	Popis:  uzáver HVR tečie	
GPS	17,204400		
Označenie objektu:	Vod. potrubie - BA Vajnory		

### Predmet objednávky

### Podmienky realizácie zo strany objednávateľa:

Všetky stavebné práce, najmä zarezanie spevnených plôch výkopu, búracie a demolačné práce spevnených plôch, strojné a ručné výkopové práce, paženie výkopu, čerpanie vody z výkopu, zabezpečenie dočasného premostenia výkopu, zásyp výkopu po ukončení opravy poruchy, priebežné zhutňovanie, uvedenie terénu do pôvodného stavu, musia byť uskutočnené v súlade s technickými a bezpečnostnými požiadavkami na stavby a výstavbu, ktoré sú uvedené najmä v nasledovných platných právnych predpisoch: Zákon č. 50/1985 Zb. o územnom plánovaní a stavebnom poriadku (stavebný zákon), Vyhláška č. 374/1990 Zb. o bezpečnosti práce a technických zariadení pri stavebných prácach, Zákon č. 124/2006 Z. z. o bezpečnosti a ochrane zdravia pri práci a o zmene a doplnení niektorých zákonov, Zákon č. 314/2001 Z. z. o ochrane pred požiarmi a taktiež v súlade so smericou Pre zriadenie vonkajších pracovísk pri realizácii opráv porúch na vodovodnej a kanalizačnej sieti. Pri vyššie uvedených prácach je tiež nutné dodržiavať ostatné platné právne predpisy a STN týkajúce sa bezpečnosti práce, ochrany pred požiarmi, hygieny práce, ochrany životného prostredia a stanovené pracovné postupy.